

**SUBDIRECCIÓN GENERAL DE ADMINISTRACIÓN
DEL AGUA
GERENCIA DE CALIFICACIÓN DE INFRACCIONES,
ANÁLISIS Y EVALUACIÓN**

INFORME FINAL

PROYECTO RD1724.3

Convenio CONV-SGAA-002-2017

**SERVICIOS DE RECUPERACIÓN DE
VOLÚMENES DE ACUÍFEROS MEDIANTE LA
CLAUSURA DE POZOS**

**COORDINACIÓN DE RIEGO Y DRENAJE
SUBCOORDINACIÓN DE CONTAMINACIÓN Y DRENAJE
AGRÍCOLA**

Diciembre del 2017

DIRECTORIO

COMISIÓN NACIONAL DEL AGUA

Dirección General

Mtro. Roberto Ramírez de la Parra

Subdirección General de Administración del Agua

Mtro. David Alejandro Pérez Carreón

Gerencia de Calificación de Infracciones, Análisis y Evaluación

Mtro. Miguel Ángel Herrera Tapia

Subgerente de Normatividad de Aguas Nacionales

Lic. Verónica León Ponce

Jefe de Proyecto de Análisis Jurídico Administrativo

Lic. Juan Carlos Chiapa Sánchez

INSTITUTO MEXICANO DE TECNOLOGÍA DEL AGUA

Director General

Dr. Felipe I. Arreguín Cortés

Coordinador de Riego y Drenaje

Dr. Nahún Hamed García Villanueva

Subcoordinador de Contaminación y Drenaje Agrícola

Dr. Heber Eleazar Saucedo Rojas

Jefe del Proyecto

Dr. Heber Eleazar Saucedo Rojas

Participantes IMTA

Jefe Coordinador General de Campo y Coordinador de Brigada IMTA

M.C. José Alfredo Díaz Magaña

Coordinadores de Brigada IMTA

M.I. Erickdel Castillo Solís

M.Sci. Jorge González Meraz

M.C. José Rodolfo Namuche Vargas

M.C. Leonardo Pulido Madrigal

Dr. Felipe Zatarain Mendoza

INDICE DE CONTENIDO

RESUMEN EJECUTIVO.....	1
CAPÍTULO 1. INTRODUCCIÓN	3
CAPÍTULO 2. PROGRAMA DE REGULACIÓN EN ACUÍFEROS	4
CAPÍTULO 3. CLAUSURA DE POZOS POR UNIDAD ADMINISTRATIVA	6
3.1. Direcciones Locales	9
3.1.1. Etapa 1: 25 de septiembre al 07 de octubre del 2017	9
3.1.2. Etapa 2: 09 - 21 de octubre del 2017	10
3.1.3. Etapa 3: 23 de octubre al 04 de noviembre del 2017	14
3.1.4. Etapa 4: 06 al 18 de noviembre del 2017	16
3.1.5. Etapa 5: 20 al 30 de noviembre del 2017	18
3.1.6. Etapa 6: 01 al 22 de diciembre del 2017 (Parcial 1).....	19
3.1.7. Etapa 6: 01 al 22 de diciembre del 2017 (Parcial 2).....	19
3.1.8. Etapa 6: 01 al 22 de diciembre del 2017 (Parcial 3).....	22
3.1. Organismos de Cuenca	25
3.2.1. Etapa 1: 25 de septiembre al 07 de octubre del 2017	25
3.2.2. Etapa 2: 09 - 21 de octubre del 2017	26
3.2.3. Etapa 3: 23 de octubre al 04 de noviembre del 2017	28
3.2.4. Etapa 4: 06 al 18 de noviembre del 2017	29
3.2.5. Etapa 5: 20 al 30 de noviembre del 2017	32
3.2.6. Etapa 6: 01 al 22 de diciembre del 2017 (Parcial 1).....	33
3.2.7. Etapa 6: 01 al 22 de diciembre del 2017 (Parcial 2).....	36
3.2.8. Etapa 6: 01 al 22 de diciembre del 2017 (Parcial 3).....	37
CAPÍTULO 4. COLECTA DE INFORMACIÓN RELACIONADA CON LA CLAUSURA DE POZOS.....	39
CAPÍTULO 5. ESTIMACIÓN VOLUMEN RECUPERADO EN POZOS	42
5.1. Método de estimación de volumen recuperados en pozos	42
5.2. Colecta de información para la estimación de volumen recuperados en pozos	44
CAPÍTULO 6. CONCLUSIONES Y RECOMENDACIONES	69

ÍNDICE DE ILUSTRACIONES

Ilustración 3. 1. Presentación de la ubicación de un pozo obtenida del expediente Conagua	6
Ilustración 3. 2. Transporte de materiales, equipos, insumos para clausurar pozos en el Estado de Hidalgo	7
Ilustración 3. 3. Cédula de la Bitácora de Ejecución.....	7
Ilustración 3. 4. Pozo clausurado con sello.....	8
Ilustración 4. 1. Ejemplo de Estimación que avala para el período de trabajo 6 al 18 de noviembre en la Dirección Local Chihuahua la clausura de doce pozos contenidas en diez cédulas y veintiocho registro registros fotográficos.....	39
Ilustración 4. 2. Relación de usuarios propietarios de pozos clausurados en la etapa 1 del 25 de septiembre al 7 de octubre del 2017.....	40
Ilustración 4. 3. Cédulas de campo llenas en la Jurisdicción de la Dirección Local Hidalgo en la etapa 1.	40
Ilustración 4. 4. Registro fotográfico de clausura de pozos antes y después de ser clausurados en la Jurisdicción de la Dirección Local Hidalgo en la etapa 1.....	41
Ilustración 5. 1. Ajuste de la función de distribución lognormal al caudal utilizado en unidades de riego de los estados donde se llevaron a cabo clausuras de pozos.....	43

ÍNDICE DE CUADROS

Cuadro 3. 1. Número de pozos por Unidad Administrativa de la Conagua	8
Cuadro 3. 2. Etapas de clausura de pozos por unidad administrativa, Direcciones de Locales, de la Conagua	9
Cuadro 3. 3. Clausura de treinta y siete pozos en la Dirección Local Guanajuato durante la Etapa 1, del 25 de septiembre al 07 de octubre del 2017.....	10
Cuadro 3. 4. Clausura de dos pozos en la Dirección Local Hidalgo durante la Etapa 1, del 25 de septiembre al 07 de octubre del 2017.....	10
Cuadro 3. 5. Clausura de tres pozos en la Dirección Local Aguascalientes durante la Etapa 2, del 09 al 21 de octubre del 2017	11
Cuadro 3. 6. Clausura de sesenta y tres pozos en la Dirección Local Guanajuato durante la Etapa 2, del 09 al 21 de octubre del 2017	11
Cuadro 3. 7. Clausura de siete pozos en la Dirección Local Hidalgo durante la Etapa 2, del 09 al 21 de octubre del 2017	12
Cuadro 3. 8. Clausura de cuarenta pozos en la Dirección Local Michoacán durante la Etapa 2, del 09 al 21 de octubre del 2017	12
Cuadro 3. 9. Clausura de trece pozos en la Dirección Local Nayarit durante la Etapa 2, del 09 al 21 de octubre del 2017	13
Cuadro 3. 10. Clausura de ocho pozos en la Dirección Local Tlaxcala durante la Etapa 2, del 09 al 21 de octubre del 2017	13
Cuadro 3. 11. Clausura de cuatro pozos en la Dirección Local Zacatecas durante la Etapa 2, del 09 al 21 de octubre del 2017	13
Cuadro 3. 12. Clausura de doce pozos en la Dirección Local Aguascalientes durante la Etapa 3, del 23 de octubre al 04 de noviembre del 2017	14
Cuadro 3. 13. Clausura de treinta y tres pozos en la Dirección Local Durango durante la Etapa 3, del 23 de octubre al 04 de noviembre del 2017	14
Cuadro 3. 14. Clausura de doce pozos en la Dirección Local Nayarit durante la Etapa 3, del 23 de octubre al 04 de noviembre del 2017	15
Cuadro 3. 15. Clausura de cuarenta y cuatro pozos en la Dirección Local San Luis Potosí durante la Etapa 3, del 23 de octubre al 04 de noviembre del 2017.....	15
Cuadro 3. 16. Clausura de seis pozos en la Dirección Local Tlaxcala durante la Etapa 3, del 23 de octubre al 04 de noviembre del 2017	16
Cuadro 3. 17. Clausura de once pozos en la Dirección Local Zacatecas durante la Etapa 3, del 23 de octubre al 04 de noviembre del 2017	16
Cuadro 3. 18. Clausura de dos pozos en la Dirección Local Aguascalientes durante la Etapa 4, del 06 al 18 de noviembre del 2017	17
Cuadro 3. 19. Clausura de dos pozos en la Dirección Local Aguascalientes durante la Etapa 4, del 06 al 18 de noviembre del 2017.....	17
Cuadro 3. 20. Clausura de dieciocho pozos en la Dirección Local Zacatecas durante la Etapa 4, del 06 al 18 de noviembre del 2017	18
Cuadro 3. 21. Clausura de ocho pozos en la Dirección Local Durango durante la Etapa 5, del 20 al 30 de noviembre del 2017	18

Cuadro 3. 22. Clausura de cincuenta y siete pozos en la Dirección Local Guanajuato durante la Etapa 5, del 20 al 30 de noviembre del 2017	19
Cuadro 3. 23. Clausura de dos pozos en la Dirección Local Zacatecas durante la Etapa 5, del 20 al 30 de noviembre del 2017	19
Cuadro 3. 24. Clausura de un pozo en la Dirección Local Aguascalientes durante la Etapa 6, del 01 al 22 de diciembre del 2017. Parcial 2.	20
Cuadro 3. 25. Clausura de treinta pozos en la Dirección Local Baja California Sur durante la Etapa 6, del 01 al 22 de diciembre del 2017. Parcial 2.	20
Cuadro 3. 26. Clausura de veinticuatro pozos en la Dirección Local Chihuahua durante la Etapa 6, del 01 al 22 de diciembre del 2017. Parcial 2.	21
Cuadro 3. 27. Clausura de doce pozos en la Dirección Local Colima durante la Etapa 6, del 01 al 22 de diciembre del 2017. Parcial 2.	21
Cuadro 3. 28. Clausura de dos pozos en la Dirección Local San Luis Potosí durante la Etapa 6, del 01 al 22 de diciembre del 2017. Parcial 2.	21
Cuadro 3. 29. Clausura de cuatro pozos en la Dirección Local Zacatecas durante la Etapa 6, del 01 al 22 de diciembre del 2017. Parcial 2.	22
Cuadro 3. 30. Clausura de nueve pozos en la Dirección Local Aguascalientes durante la Etapa 6, del 01 al 22 de diciembre del 2017. Parcial 3.	22
Cuadro 3. 31. Clausura de quince pozos en la Dirección Local Chihuahua durante la Etapa 6, del 01 al 22 de diciembre del 2017. Parcial 3.	23
Cuadro 3. 32. Clausura de diez pozos en la Dirección Local Colima durante la Etapa 6, del 01 al 22 de diciembre del 2017. Parcial 3.	23
Cuadro 3. 33. Clausura de trece pozos en la Dirección Local Querétaro durante la Etapa 6, del 01 al 22 de diciembre del 2017. Parcial 3.	23
Cuadro 3. 34. Clausura de cuarenta y un pozo en la Dirección Local Zacatecas durante la Etapa 6, del 01 al 22 de diciembre del 2017. Parcial 3.	24
Cuadro 3. 35. Etapas de clausura de pozos por unidad administrativa, Organismo de Cuencas, de la Conagua	25
Cuadro 3. 36. Clausura de treinta y siete pozos en el Organismo de Cuencas Río Bravo durante la Etapa 1, del 25 de septiembre al 07 de octubre del 2017.....	25
Cuadro 3. 37. Clausura de quince pozos en el Organismo de Cuencas Noroeste durante la Etapa 2: 09 - 21 de octubre del 2017	26
Cuadro 3. 38. Clausura de cincuenta y siete pozos en el Organismo de Cuencas Río Bravo durante la Etapa 2: 09 - 21 de octubre del 2017.....	27
Cuadro 3. 39. Clausura de treinta y seis pozos en el Organismo de Cuencas Centrales del Norte durante la Etapa 3: 23 de octubre al 04 de noviembre del 2017.....	28
Cuadro 3. 40. Clausura de veintiséis pozos en el Organismo de Cuencas Noroeste durante la Etapa 3: 23 de octubre al 04 de noviembre del 2017	29
Cuadro 3. 41. Clausura de catorce pozos en el Organismo de Cuenca Centros Golfo durante la Etapa 4: 06 al 18 de noviembre del 2017.....	29
Cuadro 3. 42. Clausura de catorce pozos en el Organismo de Cuenca Lermtiago-Pacífico durante la Etapa 4: 06 al 18 de noviembre del 2017.....	30

Cuadro 3. 43. Clausura de treinta y ocho pozos en el Organismo de Cuenca Noroeste durante la Etapa 4: 06 al 18 de noviembre del 2017.....	30
Cuadro 3. 44. Clausura de setenta y seis pozos en el Organismo de Cuenca Pacífico Norte durante la Etapa 4: 06 al 18 de noviembre del 2017.....	31
Cuadro 3. 45. Clausura de dieciocho pozos en el Organismo de Cuenca Península de Baja California durante la Etapa 4: 06 al 18 de noviembre del 2017	32
Cuadro 3. 46. Clausura de veinte pozos en el Organismo de Cuenca Cuencas Centrales del Norte durante la Etapa 5: 20 al 30 de noviembre del 2017.....	32
Cuadro 3. 47. Clausura de veinte pozos en el Organismo de Lerma-Santiago-Pacífico durante la Etapa 5: 20 al 30 de noviembre del 2017.....	33
Cuadro 3. 48. Clausura de seis pozos en el Organismo de Cuenca Península de Baja California durante la Etapa 5: 20 al 30 de noviembre del 2017.....	33
Cuadro 3. 49. Clausura de treinta y cinco pozos en el Organismo de Cuenca Cuencas Centrales del Norte durante la Etapa 6: 01 al 22 de diciembre del 2017, Parcial 1	34
Cuadro 3. 50. Clausura de diez pozos en el Organismo de Lerma-Santiago-Pacífico durante la Etapa 6: 01 al 22 de diciembre del 2017, Parcial 1	35
Cuadro 3. 51. Clausura de quince pozos en el Organismo de Noroeste durante la Etapa 6: 01 al 22 de diciembre del 2017, Parcial 1.....	35
Cuadro 3. 52. Clausura de seis pozos en el Organismo de Cuenca Península de Baja California durante la Etapa 5: 20 al 30 de noviembre de 2017.....	36
Cuadro 3. 53. Clausura de siete pozos en el Organismo de Cuenca Cuencas Centrales del Norte durante la Etapa 6: 01 al 22 de diciembre del 2017, Parcial 2.....	36
Cuadro 3. 54. Clausura de dos pozos en el Organismo de Cuenca Lerma-Santiago-Pacífico durante la Etapa 6: 01 al 22 de diciembre del 2017, Parcial 2.....	37
Cuadro 3. 55. Clausura de cuatro pozos en el Organismo de Cuenca Noroeste durante la Etapa 6: 01 al 22 de diciembre del 2017, Parcial 2.....	37
Cuadro 3. 56. Clausura de once pozos en el Organismo de Cuenca Golfo Centro durante la Etapa 6: 01 al 22 de diciembre del 2017, Parcial 3.....	37
Cuadro 3. 57. Clausura de un pozo en el Organismo de Cuenca Lerma-Santiago-Pacífico durante la Etapa 6: 01 al 22 de diciembre del 2017, Parcial 3.....	38
Cuadro 5. 1. Datos obtenidos en la colecta de información en campo.....	44

RESUMEN EJECUTIVO

La recuperación de volúmenes de agua en acuíferos mediante la clausura de pozos ilegales es parte del Plan Nacional Hídrico 2014-2018 y son considerados como metas institucionales en la Jurisdicción de la Gerencia de Calificación de Infracciones, Análisis y Evaluación de la Subdirección General de Administración del Agua de Conagua.

Como parte de esta recuperación, para el período administrativo 2017, la Gerencia antes mencionada consideró realizar la clausura de 1,000 pozos y la estimación volumétrica ahorrada con dicha clausura para el año fiscal 2017 en diversas unidades administrativas del País.

Como parte de esta actividad, la Gerencia contrato al Instituto Mexicano de Tecnología del Agua para llevar a cabo esa actividad que consiste en visitar cada sitio de obra, ubicar geográficamente el sitio mediante coordenadas geográficas, registrar con equipo fotográfico los pozos, sellar con tapas metálicas los pozos ilegales y estimar el volumen anual extraído de 1,000 pozos clausurados.

La información se obtuvo para mil pozos distribuidos en trece Direcciones Locales (27 en Aguascalientes, 30 en Baja California Sur, 51 Chihuahua, 22 en Colima, 41 en Durango, 157 en Guanajuato, 9 en Hidalgo, 40 en Michoacán, 25 en Nayarit, 13 en Querétaro, 46 en San Luis Potosí, 14 en Tlaxcala y 80 en Zacatecas) y siete Organismos de Cuencas (98 en Cuencas Centrales del Norte, 25 en Golfo Centro, 47 en Lerma Santiago Pacífico, 98 Noroeste, 76 en Pacífico Norte, 28 en Baja California Norte y 73 en Río Bravo)

Los períodos de clausura fueron divididos en seis etapas: la primera del 25 de septiembre al 7 de octubre del 2017 donde se clausuraron 55 pozos; En la segunda etapa se clausuraron 210 pozos y abarcó del 9 al 21 de octubre del 2017; Para la tercera etapa se clausuraron 180 pozos y comprendió del 23 de octubre a 4 de noviembre del 2017; En la cuarta etapa se clausuraron 200 pozos y abarcó el período del 6 al 18 de noviembre; En la quinta etapa se clausuraron 105 pozos comprende del 20 al 30 de noviembre del 2017 y; En la sexta etapa se clausuran 250 pozos y presenta tres parciales (parcial uno se clausuraron 64 pozos, parcial dos se clausuraron 86 pozos y parcial tres se clausuraron 100 pozos) y todas van del período del 1 al 22 de diciembre del 2017.

Los volúmenes anuales estimados recuperados fueron en el ámbito agrícola de 34,586,518.27 metros cúbicos, en el ámbito urbano fueron 3,805,944.44 metros cúbicos, en servicios fueron de 2,769,612.12 metros cúbicos, en usos diversos de 2,539,626.65 metros cúbicos, en el ámbito pecuario de 826,167.86 metros cúbicos en uso pecuario, y para uso industrial de 458,665.20 metros cúbicos.

El volumen medio anual recuperado por aprovechamiento fue de 163,587.40 metros cúbicos, el cual al aplicarse a los mil pozos implica que el volumen recuperado estimado

**SERVICIOS DE RECUPERACIÓN DE VOLÚMENES DE ACUÍFEROS MEDIANTE
LA CLAUSURA DE POZOS**

con dicha clausura, si dicha clausura fuese efectiva durante un año, se logra recuperar del orden de 163,587,398.31 metros cúbicos anuales.

CAPÍTULO 1. INTRODUCCIÓN

En el Plan Nacional Hídrico 2014-2018 se tiene como meta la recuperación de volúmenes de agua en acuíferos mediante la clausura de pozos ilegales.

Por esta razón, se llevó a cabo un convenio de colaboración entre la Comisión Nacional del Agua (CONAGUA) y el Instituto Mexicano de Tecnología del Agua (IMTA) para clausurar pozos con la finalidad de obtener los volúmenes anuales estimados recuperados.

Las Áreas involucradas son: por parte de la CONAGUA, la Gerencia de Calificación de Infracciones, Análisis y Evaluación de la Subdirección General De Administración Del Agua de Conagua, donde se considera metas institucionales en su Jurisdicción y la Coordinación de Riego y Drenaje del IMTA, area con amplia experiencia en este Ramo.

Las actividades para clausurar pozos consisten en visitar cada sitio de obra, ubicar geográficamente el sitio mediante coordenadas geográficas, registrar con equipo fotográfico los pozos a clausurar, sellar con tapas metálicas los pozos ilegales y estimar el volumen anual extraído de pozos clausurados.

En este contexto, para el período fiscal administrativo 2017 se consideró realizar la clausura de 1,000 pozos y la estimación volumétrica ahorrada del volumen anual extraído por pozos clausurados.

Esta actividad se realiza en la jurisdicción de la Conagua en trece Direcciones Locales y siete Organismos de Cuencas.

Los períodos de clausura fueron divididos en seis etapas: la primera del 25 de septiembre al 7 de octubre el 2017, la segunda etapa abarcó del 9 al 21 de octubre del 2017, la tercera etapa comprendió del 23 de octubre a 4 de noviembre del 2017, la cuarta etapa abarcó el período del 6 al 18 de noviembre, la quinta etapa comprendió del 20 al 30 de noviembre del 2017 y, la sexta etapa presentó tres parciales y todas durante el período del 1 al 22 de diciembre del 2017

CAPÍTULO 2. PROGRAMA DE REGULACIÓN EN ACUÍFEROS

Una adecuada conservación de los recursos ambientales simboliza un desafío en cualquier parte del mundo, principalmente en la República Mexicana debido al crecimiento geométrico poblacional.

En este contexto, el agua como parte fundamental para el bienestar social, el desarrollo económico y la preservación del medio ambiente requiere de un análisis robusto que permita evaluar la situación prevaleciente de las aguas superficiales y subterráneas nacionales a fin de garantizar efectos positivos en programas federales en el manejo y uso de este vital recurso

Bajo estos escenarios y considerando las aguas subterráneas, los acuíferos del país requieren de un uso sustentable y racional inmediato ya que cada vez es mayor el número de regiones que dependen de sus reservas de agua almacenadas en el subsuelo como la principal y en algunos sitios, como la única fuente del vital líquido.

Es por ello que el Programa Nacional Hídrico 2014–2018 establece dentro de sus objetivos, estrategias y líneas de acción con actividades como el fortalecer la gestión integrada y sustentable del agua para lograr la seguridad y sustentabilidad hídrica.

Este Programa Nacional señala de manera precisa “ordenar el uso del agua en cuencas y acuíferos, modernizar y ampliar la medición del ciclo del agua y promover la mejoría del agua para incrementar su eficacia vía la participación social y la coordinación inter e intrainstitucional para disminuir el riesgo de conflictos”.

La estrategia mencionada en dicho programa es a través de “Ordenar y regular los usos del agua en cuencas y acuíferos, ajustar las concesiones y asignaciones a la oferta y disponibilidad real de agua y a las prioridades nacionales”.

Para ello se han reforzado los programas federales de inspección y vigilancia en la extracción de las aguas nacionales con la finalidad de llevar a cabo cancelaciones de pozos con extracciones irregulares.

En este escenario, el Instituto Mexicano de Tecnología del Agua (IMTA) fue contratado para realizar en el Ejercicio 2017, la identificación y determinación del volumen extraído estimado y ejecución de la clausuras de 1,000 de pozos ilegales que se encuentren en cualquiera de los siguientes supuestos:

- Pozos construidos sin el permiso y/o concesión de la Comisión Nacional del Agua (CONAGUA);
- Pozos que tengan título de concesión y titular, pero que no cumplan las condiciones legales del mismo;

- Pozos derivados de una transmisión total y que tengan orden de cierre.
- Pozos derivados de una relocalización y que no estén cegados;
- Pozos con orden de clausura mediante resolución administrativa y que ésta se encuentre firme o bien, estando impugnada, no se haya concedido y garantizado la suspensión de dicha medida.

Estas consideraciones se apoyan en los artículos 118 Bis 2 fracción I de la Ley de Aguas Nacionales, donde se señala que en caso de existir riesgo inminente, daño, deterioro a la salud, a las aguas nacionales, a los bienes, a la biodiversidad o a los ecosistemas vinculados con el agua se podrá realizar la clausura.

Asimismo, en el artículo 122 de la misma Ley se establece como medida inmediata la orden de clausurar pozos ilegales o clandestinos, acciones que conllevan a contrarrestar algunas de las causas de la sobreexplotación y, por tanto, ayudan a la recuperación de los acuíferos que se encuentran en esa situación

Al respecto, la normatividad de la Conagua menciona que se requiere identificar cada pozo irregular, conocer sus características y con ello estimar el volumen anual extraído y en su caso llevar a cabo su clausura.

Para lograr este propósito, personal técnico de Administración del Agua de las diversas Direcciones Locales del Agua y de Organismos de Cuenca de la Conagua, asistirán a los sitios donde se ubican los pozos con orden de visita de inspección en la que se ordena la ejecución de la clausura de pozo(s), lo anterior de conformidad con lo dispuesto en el artículo 118 Bis 2 de la Ley de Aguas Nacionales, además de recabar la información correspondiente para determinar el volumen estimado de extracción anual de cada pozo.

CAPÍTULO 3. CLAUSURA DE POZOS POR UNIDAD ADMINISTRATIVA

Las actividades para realizar la clausura de pozos considera la presencia de personal técnico del IMTA en compañía de por lo menos un servidor público de la CONAGUA.

Inicialmente el personal de la Conagua elaborara una Orden o Acuerdo Administrativo en términos de las disposiciones jurídicas vigentes firmada por el respectivo Director General o Director de Administración del Agua, en ambos casos del Organismo de Cuenca o bien, por el Director Local, según la partida que le corresponda que se deberá llevar al momento de la clausura del aprovechamiento.

Esta Orden o Acuerdo deberá incluir un expediente de cada pozo, Ilustración 3.1, con Constancia vigente de Notificador-Inspector-Ejecutor-Verificador, oficio de orden de clausura, número de visita al pozo y un expediente del pozo que contiene entre otras fichas con la ubicación geográfica, nombre del dueño del pozo, motivos de clausura, entre otros datos importantes más y además de que requerirá levantar el acta respectiva y, en su caso, entregar una copia al usuario.



Ilustración 3. 1. Presentación de la ubicación de un pozo obtenida del expediente Conagua

Para el caso de requerirse el auxilio de la fuerza pública, será la CONAGUA quien se encargue de solicitar la misma y de hacer lo necesario para que se encuentren presentes en el momento de la clausura.

Para la actividad de clausura o cierre de pozo, se deberá llevar por lo menos un técnico o soldador, con sus respectivas unidades de trabajo, que incluye equipo, herramientas y materiales que permitan la realización de los servicios de clausura que acompañará al personal técnico de la CONAGUA y del IMTA.

Cabe mencionar que se ejecutará el programa de actividades de campo en los plazos autorizados realizando en campo las actividades ineludibles a la prestación del servicio en vehículos oficiales, con personal técnico de CONAGUA y del IMTA donde se transportarán también materiales, equipos, insumos y lo necesario para llevar a cabo las clausuras respectivas. Ilustración 3.2.



Ilustración 3. 2. Transporte de materiales, equipos, insumos para clausurar pozos en el Estado de Hidalgo

Cada aprovechamiento tendrá un número de folio único, el cual estará integrado por las siglas de la empresa seguidas de guion y número consecutivo así como de la identificación de la brigada.

El levantamiento de la información en campo se realizará con la cédula de campo, la cual ya llena se entregará la CONAGUA al momento de formalizar el instrumento respectivo. Ilustración 3.3.

BITÁCORA DE EJECUCIÓN			
NÚMERO DE OFICIO	C60. 908.01.03 / 002233		
DOMICILIO	Hotel Costero en la localidad de Colima		
MUNICIPIO	Colima, Colima		
CLAUSURAS DE APROVECHAMIENTO			
	SI	NO	NÚMERO DE CLAUSURAS
CON TAPA METÁLICA	X		P03-2017-col-103
CON SELLO OFICIAL	X		P03-2017-col-104
COORDINADOR DEL IMTA		COORDINADOR DE BRIGADA	
 MC Jose Alfredo Diaz Medina		 Ing. Javier P. Vazquez	

Ilustración 3. 3. Cédula de la Bitácora de Ejecución

El personal de la CONAGUA tomará por lo menos dos fotos del aprovechamiento a clausurar, una antes de llevar a cabo la clausura y la otra una vez efectuada la misma. En ambos casos deben estar completamente legibles y deberá apreciarse el aprovechamiento y

la clausura. Dichas fotografías además de formar parte del acta de visita de inspección respectiva, también formará parte de los informes, en las cuales deberá además apreciarse el folio único de clausura. Ilustración 3.4.



Ilustración 3. 4. Pozo clausurado con sello

En este contexto, el presente trabajo se efectuó para un total de mil pozos distribuidos por unidad administrativa. Cuadro 3.1, observándose que en la Dirección Local de Guanajuato es donde se clausura el mayor número de pozos a clausurar con ciento cincuenta y siete y en la Dirección Local de Hidalgo es donde existe el menor número de pozos con nueve clausurados.

Cuadro 3. 1. Número de pozos por clausurar por Unidad Administrativa.

UNIDAD ADMINISTRATIVA DE CONAGUA	Ciudad Sede	TOTAL POR UNIDAD ADMINISTRATIVA
Dirección Local Aguascalientes	Aguascalientes, Ags.	27
Dirección Local Baja California Sur	La Paz, BCS	30
Dirección Local Chihuahua	Chihuahua, Chih.	51
Dirección Local Colima	Colima, Col.	22
Dirección Local Durango	Durango, Dgo.	41
Dirección Local Guanajuato	Celaya, Gto.	157
Dirección Local Hidalgo	Pachuca, Hgo.	9
Dirección Local Michoacán	Morelia, Mich.	40
Dirección Local Nayarit	Tepic, Nay.	25
Dirección Local Querétaro	Querétaro, Qro.	13
Dirección Local San Luis Potosí	San Luis Potosí, SLP	46
Dirección Local Tlaxcala	Tlaxcala, Tlax.	14
Dirección Local Zacatecas	Zacatecas, Zac.	80
Organismo de Cuencas Centrales del N.	Torreón, Coah.	98

**SERVICIOS DE RECUPERACIÓN DE VOLÚMENES DE ACUÍFEROS MEDIANTE
LA CLAUSURA DE POZOS**

Organismo de Cuenca Golfo Centro	Jalapa, Ver.	25
Organismo de Cuenca Lerma Santiago P.	Guadalajara, Jal.	47
Organismo de Cuenca Noroeste	Hermosillo, Son.	98
Organismo de Cuenca Pacífico Norte	Culiacán, Sin.	76
Organismo de Cuenca Baja California	Mexicali, B.C.	28
Organismo de Cuenca Río Bravo	Monterrey, N.L.	73
TOTAL		1,000

3.1. Direcciones Locales

De los mil pozos a clausurar, fueron considerados 555 pozos en trece Unidades Administrativas, Direcciones Locales, siendo 27 pozos en Aguascalientes, 30 pozos en Baja California Sur, 51 pozos en Chihuahua, 22 pozos en Colima, 41 pozos en Durango, 157 pozos en Guanajuato, 9 pozos en Hidalgo, 40 pozos en Michoacán, 25 pozos en Nayarit, 13 pozos en Querétaro, 46 pozos en San Luis Potosí, 14 pozos en Tlaxcala y 80 pozos en Zacatecas.

En el Cuadro 3.2 se observa la cantidad de pozos clausurados por etapa de ejecución para las diversas Direcciones Locales de la Conagua.

Cuadro 3. 2. Etapas de clausura de pozos por unidad administrativa, Direcciones de Locales, de la Conagua

Unidad Administrativa	1 Etapa	2 Etapa	3 Etapa	4 Etapa	5 Etapa	6 Etapa			Total por Unidad Administrativa
						P-1	P-2	P-3	
Aguascalientes		3	12	2			1	9	27
Baja California Sur							30		30
Chihuahua				12			24	15	51
Colima							12	10	22
Durango			33		8				41
Guanajuato	37	63			57				157
Hidalgo	2	7							9
Michoacán		40							40
Nayarit		13	12						25
Querétaro								13	13
San Luis Potosí			44				2		46
Tlaxcala		8	6						14
Zacatecas		4	11	18	2		4	41	80
TOTAL	39	138	118	32	67	0	73	88	555

Nota; 1 Periodo (25 Sept-07 Oct); 2 Periodo (09-21 Oct); 3 Periodo (23 Oct-04 Nov); 4 Periodo (06-18 Nov); 5 Periodo (20-30 Nov); 6 Periodo: P-1 (Parcial 1), (1-22 Dic), P-2 (Parcial 2), (1-22 Dic); P-3 (Parcial 3) (1-22 Dic)



3.1.1. Etapa 1 del 25 de septiembre al 07 de octubre del 2017

Para la Etapa 1 del 25 de septiembre al 07 de octubre del 2017 fueron contemplados treinta y nueve pozos en las Direcciones Locales de Guanajuato con treinta y siete pozos e Hidalgo con dos pozos.



En los Cuadros 3.3 y 3.4 se muestran los nombres de los titulares de los pozos seleccionados para clausurarlos que incluye información relativa al número oficial de visita para realizar la clausura, fecha de sellado y material con el que se selló el pozo.

**SERVICIOS DE RECUPERACIÓN DE VOLÚMENES DE ACUÍFEROS MEDIANTE
LA CLAUSURA DE POZOS**

Cuadro 3. 3. Clausura de treinta y siete pozos en la Dirección Local Guanajuato, durante la Etapa 1, del 25 de septiembre al 07 de octubre del 2017.

 GERENCIA DE CALIFICACIÓN DE INFRACCIONES, ANÁLISIS Y EVALUACIÓN PROGRAMA DE CLAUSURAS 2017 ETAPA 1 (55 CLAUSURAS) 25 SEPT AL 07 DE OCT DE 2017 (GUANAJUATO, HIDALGO Y NUEVO LEÓN) "Servicios para la recuperación de volúmenes de acuíferos mediante la clausura de pozos" 						
NUM.	NOMBRE DEL USUARIO	NÚMERO ACTA DE VISITA	FECHA DE VISITA	CLAUSURA TAPA METÁLIC.	OBSERVACIONES	UNIDAD ADMINISTRATIVA
1	SANIVEX, S.A. DE C.V.	PNI-2014-GTO-236	03-10-17	1		DL GUANAJUATO
2	MA. CONCEPCION ROMERO MAYIDA	PNI-2014-GTO-332	04-10-17	1		DL GUANAJUATO
3	JUAN RUBEN SERRANO MONTOYA	PNI-2014-GTO-350	03-10-17	1		DL GUANAJUATO
4	JOSE LUIS MUÑOZ GONZALEZ	PNI-2014-GTO-373	03-10-17	1		DL GUANAJUATO
5	ENGRACIA LUNA RUBALCABA	PNI-2015-GTO-022	03-10-17	1		DL GUANAJUATO
6	EJIDO RINCON DE MARTINEZ	PNI-2015-GTO-128	04-10-17	1		DL GUANAJUATO
7	ALFREDO ACOSTA MARTINEZ	PNI-2015-GTO-140	04-10-17	1		DL GUANAJUATO
8	MA. GUILLERMINA MORA GUTIERREZ Y OTROS	PNI-2017-GTO-247	04-10-17	4		DL GUANAJUATO
9	FRANCISCO PLAZA ZUÑIGA	PNI-2017-GTO-248	05-10-17	1		DL GUANAJUATO
10	SAMUEL RODRIGUEZ CARRILLO	PNI-2017-GTO-249	06-10-17	1		DL GUANAJUATO
11	C. MOISES CONTRERAS MONROY	PNI-2017-GTO-250	07-10-17	1		DL GUANAJUATO
12	AGRICOLA NIETO, S DE PR DE RL	PNI-2017-GTO-252	05-10-17	2		DL GUANAJUATO
13	JORGE ARTURO GONZALEZ ALVAREZ	PNI-2017-GTO-253	04-10-17	1		DL GUANAJUATO
14	JERONIMO CALDERON OYERVIDEZ	PNI-2017-GTO-254	07-10-17	1		DL GUANAJUATO
15	CARLOS ALBERTO FERNANDEZ MONTEJO Y JUAN MIGUEL	PNI-2017-GTO-257	04-10-17	2		DL GUANAJUATO
16	CRVOINERA, S.A. DE C.V.	PNI-2017-GTO-258	05-10-17	1		DL GUANAJUATO
17	ALICIA GONZALEZ GONZALEZ	PNI-2017-GTO-259	06-10-17	3		DL GUANAJUATO
18	JOSE LUIS TORRES	PNI-2017-GTO-260	07-10-17	1		DL GUANAJUATO
19	EJIDO SANTIAGUILLO	PNI-2017-GTO-261	05-10-17	2		DL GUANAJUATO
20	J. CARMEN RAMIREZ ALVAREZ	PNI-2017-GTO-262	05-10-17	1		DL GUANAJUATO
21	UNIDAD DE RIEGO EL LLANO	PNI-2017-GTO-263	06-10-17	1		DL GUANAJUATO
22	C. EPIFANIO LERMA GONZALEZ	PNI-2017-GTO-264	07-10-17	1		DL GUANAJUATO
23	FELIX ALMAGUER	PNI-2017-GTO-266	05-10-17	1		DL GUANAJUATO
24	FRANCISCO JAVIER MORENO DE LUNA	PNI-2017-GTO-267	05-10-17	1		DL GUANAJUATO
25	ECOLOGICO TIERRA VIVA SPR DE RL	PNI-2017-GTO-268	06-10-17	1		DL GUANAJUATO
26	ALAN ORDAZ	PNI-2017-GTO-269	06-10-17	2		DL GUANAJUATO
27	FRANCISCO JAVIER BAEZA TORRES	PNI-2017-GTO-270	07-10-17	2		DL GUANAJUATO

Cuadro 3. 4. Clausura de dos pozos en la Dirección Local Hidalgo durante la Etapa 1, del 25 de septiembre al 07 de octubre del 2017.

 GERENCIA DE CALIFICACIÓN DE INFRACCIONES, ANÁLISIS Y EVALUACIÓN PROGRAMA DE CLAUSURAS 2017 ETAPA 1 (55 CLAUSURAS) 25 SEPT AL 07 DE OCT DE 2017 (GUANAJUATO, HIDALGO Y NUEVO LEÓN) "Servicios para la recuperación de volúmenes de acuíferos mediante la clausura de pozos" 						
NUM.	NOMBRE DEL USUARIO	NÚMERO ACTA DE VISITA	FECHA DE VISITA	CLAUSURA TAPA METÁLIC.	OBSERVACIONES	UNIDAD ADMINISTRATIVA
44	MUNICIPIO DE SANTIAGO TULANTEPEC	PNI-2017-DLH-169	06-10-17	1		DL HIDALGO
45	MUNICIPIO DE SANTIAGO TULANTEPEC	PNI-2017-DLH-170	06-10-17	1		DL HIDALGO



3.1.2. Etapa 2 del 09 al 21 de octubre del 2017

Para la Etapa 2 del 09 al 21 de octubre del 2017 contempló el cierre de ciento treinta y ocho pozos en diversas Direcciones Locales, siendo en Aguascalientes tres pozos, sesenta y tres en Guanajuato, siete en Hidalgo, cuarenta en Michoacán, trece en Nayarit, ocho en Tlaxcala y cuatro en Zacatecas.

En los Cuadros 3.5 al 3.11 se muestran los nombres de los titulares de los pozos seleccionados para clausura que incluye información relativa al número oficial de visita para realizar la clausura, fecha de sellado y material con el que se selló el pozo.

**SERVICIOS DE RECUPERACIÓN DE VOLÚMENES DE ACUÍFEROS MEDIANTE
LA CLAUSURA DE POZOS**

Cuadro 3. 5. Clausura de tres pozos en la Dirección Local Aguascalientes, durante la Etapa 2, del 09 al 21 de octubre del 2017



 						
SUBDIRECCIÓN GENERAL DE ADMINISTRACIÓN DEL AGUA GERENCIA DE CALIFICACIÓN DE INFRACCIONES, ANÁLISIS Y EVALUACIÓN PROGRAMA DE CLAUSURAS 2018 ETAPA 2 (210 CLAUSURAS) 9 AL 21 DE OCTUBRE (AGUASCALIENTES, GUANAJUATO, NUEVO LEÓN, MICHOACÁN, SONORA, ZACATECAS, HIDALGO, TLAXCALA Y NAYARIT)						
"Servicios para la recuperación de volúmenes de acuíferos mediante la clausura de pozos"						
NUM.	NOMBRE DEL USUARIO	NÚMERO ACTA DE VISITA	FECHA DE VISITA	CLAUSURA TAPA METÁLICI	OBSERVACIONES	UNIDAD ADMINISTRATIVA
119	SECTOR DE PRODUCCION MA DE JESUS	DLA-ASUB-098/2017	13-10-17	1		DL AGUASCALIENTES
178	JESUS ERNESTO MAYAGOITIA ARREOLA	DLA-ASUB-099/2017	16-10-17	1		DL AGUASCALIENTES
179	SECTOR DE PRODUCCION NO. 11	DLA-ASUB-100/2017	19-10-17	1		DL AGUASCALIENTES

Cuadro 3. 6. Clausura de sesenta y tres pozos en la Dirección Local Guanajuato, durante la Etapa 2, del 09 al 21 de octubre del 2017



 						
SUBDIRECCIÓN GENERAL DE ADMINISTRACIÓN DEL AGUA GERENCIA DE CALIFICACIÓN DE INFRACCIONES, ANÁLISIS Y EVALUACIÓN PROGRAMA DE CLAUSURAS 2018 ETAPA 2 (210 CLAUSURAS) 9 AL 21 DE OCTUBRE (AGUASCALIENTES, GUANAJUATO, NUEVO LEÓN, MICHOACÁN, SONORA, ZACATECAS, HIDALGO, TLAXCALA Y NAYARIT)						
"Servicios para la recuperación de volúmenes de acuíferos mediante la clausura de pozos"						
NUM.	NOMBRE DEL USUARIO	NÚMERO ACTA DE VISITA	FECHA DE VISITA	CLAUSURA TAPA METÁLICI	OBSERVACIONES	UNIDAD ADMINISTRATIVA
1	UNIDAD DE RIEGO SAN FELIPE DE JESUS	PNI-2017-GTO-251	09-10-17	1		DL GUANAJUATO
2	IGNACIO ROCHA TAVARES	PNI-2017-GTO-255	09-10-17	1		DL GUANAJUATO
3	C. REYNALDA MUÑOZ CANALES	PNI-2017-GTO-256	09-10-17	2		DL GUANAJUATO
4	COMITÉ DE AGUA POTABLE Y ALCANTAR	PNI-2017-GTO-265	09-10-17	1		DL GUANAJUATO
5	SANTANDER S.P.R. DE R.L DE C.V.	PNI-2017-GTO-271	09-10-17	4		DL GUANAJUATO
6	JOSE NIEVES SOTO ZUÑIGA	PNI-2017-GTO-277	09-10-17	1		DL GUANAJUATO
7	BACHOCO S.A. DE C.V.	PNI-2017-GTO-281	09-10-17	1		DL GUANAJUATO
8	MARIA LUISA ROMO MAGDALENO	PNI-2017-GTO-286	09-10-17	1		DL GUANAJUATO
26	PEDRO LERMA MENDOZA	PNI-2017-GTO-272	10-10-17	4		DL GUANAJUATO
27	JOSE LUZ LOPEZ INFANTE	PNI-2017-GTO-273	12-10-17	1		DL GUANAJUATO
28	MARIA EUGENIA VILLALOBOS OBREGON	PNI-2017-GTO-274	12-10-17	2		DL GUANAJUATO
29	FRACCIONAMIENTO HACIENDA VALBUE	PNI-2017-GTO-275	13-10-17	1		DL GUANAJUATO
30	FRANCISCO SOTO GOMEZ	PNI-2017-GTO-278	10-10-17	1		DL GUANAJUATO
31	BENJAMIN SERVERA GUERRERO	PNI-2017-GTO-279	12-10-17	1		DL GUANAJUATO
32	FRANCISCO FUENTES ANGUIANO	PNI-2017-GTO-280	13-10-17	2		DL GUANAJUATO
33	MARIA DE LA LUZ ESQUIVEL	PNI-2017-GTO-282	10-10-17	2		DL GUANAJUATO
34	C. JULIO FLORES ALVAREZ	PNI-2017-GTO-283	10-10-17	1		DL GUANAJUATO
35	SALVADOR GUERRERO CASTRO	PNI-2017-GTO-284	11-10-17	1		DL GUANAJUATO
36	JOSE JUAREZ	PNI-2017-GTO-285	12-10-17	1		DL GUANAJUATO
37	JESUS ENRIQUEZ BRIZUELA	PNI-2017-GTO-287	10-10-17	4		DL GUANAJUATO
38	TERRENO TURISTICO DE MEXICO, S.A. D	PNI-2017-GTO-288	11-10-17	3		DL GUANAJUATO
39	JUAN DAVID MUÑOZ GONZALEZ	PNI-2017-GTO-289	12-10-17	1		DL GUANAJUATO
40	MA. ROSANA FUENTES ORTIZ	PNI-2017-GTO-290	13-10-17	1		DL GUANAJUATO
41	MARTINA BECERRA CHAVEZ	PNI-2017-GTO-290	12-10-17	1		DL GUANAJUATO
42	RAMIRO ROCHA TAVARES	PNI-2017-GTO-291	10-10-17	2		DL GUANAJUATO
43	LUIS REY MUÑOZ MARTINEZ	PNI-2017-GTO-292	10-10-17	1		DL GUANAJUATO
44	JOSE PILAR ROCHA SIERRA	PNI-2017-GTO-293	11-10-17	1		DL GUANAJUATO
45	MUNICIPIO DE LEON	PNI-2017-GTO-294	12-10-17	1		DL GUANAJUATO
46	MUNICIPIO DE LEON	PNI-2017-GTO-295	12-10-17	1		DL GUANAJUATO
47	MUNICIPIO DE LEON	PNI-2017-GTO-298	12-10-17	1		DL GUANAJUATO
48	JUAN SAAVEDRA CRUZ	PNI-2017-GTO-301	12-10-17	1		DL GUANAJUATO
49	GERMAN KILIAN GONZALEZ	PNI-2017-GTO-302	12-10-17	1		DL GUANAJUATO
50	JAVIER GUTIERREZ GODINEZ	PNI-2017-GTO-303	13-10-17	1		DL GUANAJUATO
51	IGNACIO PEÑA SANCHEZ	PNI-2017-GTO-304	13-10-17	1		DL GUANAJUATO
52	RAUL ROBLES ALVAREZ	PNI-2017-GTO-309	13-10-17	4		DL GUANAJUATO
123	MA. MERCEDES COVARRUBIAS DEL MOF	CIAE NO. 033	16-10-17	1		DL GUANAJUATO
124	EJIDOS MEXICANOS	CIAE NO. 034	16-10-17	1		DL GUANAJUATO
125	RAYMUNDO HERNANDEZ OLALDE	CIAE NO. 035	17-10-17	1		DL GUANAJUATO
126	EJIDO VENADO DE SAN LORENZO	CIAE NO. 042	16-10-17	1		DL GUANAJUATO
127	FRANCISCO PEREZ MUÑOZ	PNI-2017-GTO-296	18-10-17	1		DL GUANAJUATO
128	CENTRO DE ATENCIÓN INTEGRAL A LA S	PNI-2017-GTO-310	17-10-17	4		DL GUANAJUATO

**SERVICIOS DE RECUPERACIÓN DE VOLÚMENES DE ACUÍFEROS MEDIANTE
LA CLAUSURA DE POZOS**

Cuadro 3. 7. Clausura de siete pozos en la Dirección Local Hidalgo, durante la Etapa 2, del 09 al 21 de octubre del 2017



 						
SUBDIRECCIÓN GENERAL DE ADMINISTRACIÓN DEL AGUA GERENCIA DE CALIFICACIÓN DE INFRACCIONES, ANÁLISIS Y EVALUACIÓN PROGRAMA DE CLAUSURAS 2018 ETAPA 2 (210 CLAUSURAS) 9 AL 21 DE OCTUBRE (AGUASCALIENTES, GUANAJUATO, NUEVO LEÓN, MICHOACÁN, SONORA, ZACATECAS, HIDALGO, TLAXCALA Y NAYARIT)						
"Servicios para la recuperación de volúmenes de acuíferos mediante la clausura de pozos"						
NUM.	NOMBRE DEL USUARIO	NÚMERO ACTA DE VISITA	FECHA DE VISITA	CLAUSURA TAPA METÁLIC	OBSERVACIONES	UNIDAD ADMINISTRATIVA
120	MARÍA EMMA HERNÁNDEZ TERRAZAS	PNI-2017-DLH-172	11-10-17	1		DL HIDALGO
121	QUMA DE HIDALGO, S.A. DE C.V.	PNI-2017-DLH-173	12-10-17	1		DL HIDALGO
180	GRUPO PRODUCTOR CEBOLLETAS METE	PNI-2017-DLH-175	18-10-17	1		DL HIDALGO
181	MUNICIPIO DE TULA DE ALLENDE	PNI-2017-DLH-176	19-10-17	1		DL HIDALGO
182	MUNICIPIO DE TULA DE ALLENDE	PNI-2017-DLH-177	19-10-17	1		DL HIDALGO
183	MUNICIPIO DE TULA DE ALLENDE	PNI-2017-DLH-178	19-10-17	1		DL HIDALGO
184	MUNICIPIO DE TULA DE ALLENDE	PNI-2017-DLH-179	19-10-17	1		DL HIDALGO

Cuadro 3. 8. Clausura de cuarenta pozos en la Dirección Local Michoacán, durante la Etapa 2, del 09 al 21 de octubre del 2017



 						
SUBDIRECCIÓN GENERAL DE ADMINISTRACIÓN DEL AGUA GERENCIA DE CALIFICACIÓN DE INFRACCIONES, ANÁLISIS Y EVALUACIÓN PROGRAMA DE CLAUSURAS 2018 ETAPA 2 (210 CLAUSURAS) 9 AL 21 DE OCTUBRE (AGUASCALIENTES, GUANAJUATO, NUEVO LEÓN, MICHOACÁN, SONORA, ZACATECAS, HIDALGO, TLAXCALA Y NAYARIT)						
"Servicios para la recuperación de volúmenes de acuíferos mediante la clausura de pozos"						
NUM.	NOMBRE DEL USUARIO	NÚMERO ACTA DE VISITA	FECHA DE VISITA	CLAUSURA TAPA METÁLIC	OBSERVACIONES	UNIDAD ADMINISTRATIVA
93	ORGANISMO OPERADOR DE AGUA POTABLE	B00.915.01.-111/17	10 DE OCTUBRE DE 2017	1		DL MICHOACAN
94	ORGANISMO OPERADOR DE AGUA POTABLE	B00.915.01.-112/17	10 DE OCTUBRE DE 2017	1		DL MICHOACAN
95	ORGANISMO OPERADOR DE AGUA POTABLE	B00.915.01.-113/17	10 DE OCTUBRE DE 2017	1		DL MICHOACAN
96	ORGANISMO OPERADOR DE AGUA POTABLE	B00.915.01.-114/17	10 DE OCTUBRE DE 2017	1		DL MICHOACAN
97	ORGANISMO OPERADOR DE AGUA POTABLE	B00.915.01.-115/17	11 DE OCTUBRE DE 2017	1		DL MICHOACAN
98	EJIDO NUEVO PARAÍSO	B00.915.01.-116/17	17 DE OCTUBRE DE 2017	1	COLOCACIÓN DE 1 TAPA	DL MICHOACAN
99	ORGANISMO OPERADOR DE AGUA POTABLE	B00.915.01.-117/17	11 DE OCTUBRE DE 2017	1		DL MICHOACAN
100	ORGANISMO OPERADOR DE AGUA POTABLE	B00.915.01.-118/17	11 DE OCTUBRE DE 2017	1		DL MICHOACAN
101	ORGANISMO OPERADOR DE AGUA POTABLE	B00.915.01.-120/17	10 DE OCTUBRE DE 2017	1		DL MICHOACAN
102	COMITÉ DE AGUA POTABLE Y ALCANTARILLADO	B00.915.01.-121/17	12 DE OCTUBRE DE 2017	1		DL MICHOACAN
103	EJIDO TÉJARO DE LOS IZQUIERDO	B00.915.01.-122/17	12 DE OCTUBRE DE 2017	1		DL MICHOACAN
104	EJIDO TÉJARO DE LOS IZQUIERDO	B00.915.01.-123/17	12 DE OCTUBRE DE 2017	1		DL MICHOACAN
105	EJIDO EL ZAPOTE	B00.915.01.-124/17	12 DE OCTUBRE DE 2017	1		DL MICHOACAN
106	EJIDO EL ZAPOTE	B00.915.01.-125/17	12 DE OCTUBRE DE 2017	1		DL MICHOACAN
107	EJIDO EL ZAPOTE	B00.915.01.-126/17	12 DE OCTUBRE DE 2017	1		DL MICHOACAN
108	EJIDO EMILIANO ZAPATA	B00.915.01.-127/17	12 DE OCTUBRE DE 2017	1		DL MICHOACAN
109	CLUB CAMPESTRE ERANDENI, S.C.	B00.915.01.-128/17	13 DE OCTUBRE DE 2017	1		DL MICHOACAN
110	CLUB CAMPESTRE ERANDENI, S.C.	B00.915.01.-129/17	13 DE OCTUBRE DE 2017	1		DL MICHOACAN
111	EJIDO MIGUEL HIDALGO	B00.915.01.-130/17	13 DE OCTUBRE DE 2017	1		DL MICHOACAN
112	EJIDO MIGUEL HIDALGO	B00.915.01.-131/17	13 DE OCTUBRE DE 2017	2		DL MICHOACAN
129	EJIDO EMILIANO ZAPATA	B00.915.01.-132/17	17 DE OCTUBRE DE 2017	1		DL MICHOACAN
130	EJIDO TÉJARO	B00.915.01.-133/17	17 DE OCTUBRE DE 2017	1		DL MICHOACAN
131	EJIDO CARRILLO PUERTO	B00.915.01.-134/17	17 DE OCTUBRE DE 2017	1		DL MICHOACAN
132	EJIDO LA PRESA	B00.915.01.-135/17	18 DE OCTUBRE DE 2017	1		DL MICHOACAN
133	CENTRO RECREATIVO AGUA CALIENTE, S.C.	B00.915.01.-136/17	18 DE OCTUBRE DE 2017	1		DL MICHOACAN
134	PARQUE ACUÁTICO SELVA MAYA, S.A. DE CV	B00.915.01.-137/17	18 DE OCTUBRE DE 2017	1		DL MICHOACAN
135	LEONARDO RUBÉN COVARRUBIAS	B00.915.01.-138/17	18 DE OCTUBRE DE 2017	1		DL MICHOACAN
136	EJIDO HUANDÁCAREO	B00.915.01.-139/17	18 DE OCTUBRE DE 2017	1		DL MICHOACAN
137	EJIDO HUANDÁCAREO	B00.915.01.-140/17	20 DE OCTUBRE DE 2017	1		DL MICHOACAN
138	EJIDO HUANDÁCAREO	B00.915.01.-141/17	19 DE OCTUBRE DE 2017	1		DL MICHOACAN
139	RAFAEL MANRIQUEZ DÍAZ	B00.915.01.-142/17	19 DE OCTUBRE DE 2017	1		DL MICHOACAN
140	CELERINO GARCÍA MANRIQUEZ	B00.915.01.-143/17	19 DE OCTUBRE DE 2017	1		DL MICHOACAN
141	EFREN GARCÍA LOEZA	B00.915.01.-144/17	19 DE OCTUBRE DE 2017	1		DL MICHOACAN
142	ORGANISMO OPERADOR DE AGUA POTABLE	B00.915.01.-145/17	20 DE OCTUBRE DE 2017	1		DL MICHOACAN
143	ORGANISMO OPERADOR DE AGUA POTABLE	B00.915.01.-146/17	20 DE OCTUBRE DE 2017	1		DL MICHOACAN
144	ORGANISMO OPERADOR DE AGUA POTABLE	B00.915.01.-147/17	20 DE OCTUBRE DE 2017	1		DL MICHOACAN
145	ORGANISMO OPERADOR DE AGUA POTABLE	B00.915.01.-148/17	20 DE OCTUBRE DE 2017	1		DL MICHOACAN
146	ORGANISMO OPERADOR DE AGUA POTABLE	B00.915.01.-149/17	20 DE OCTUBRE DE 2017	1		DL MICHOACAN
147	ORGANISMO OPERADOR DE AGUA POTABLE	B00.915.01.-150/17	20 DE OCTUBRE DE 2017	1		DL MICHOACAN

**SERVICIOS DE RECUPERACIÓN DE VOLÚMENES DE ACUÍFEROS MEDIANTE
LA CLAUSURA DE POZOS**



Cuadro 3. 9. Clausura de trece pozos en la Dirección Local Nayarit, durante la Etapa 2, del 09 al 21 de octubre del 2017

 						
SUBDIRECCIÓN GENERAL DE ADMINISTRACIÓN DEL AGUA GERENCIA DE CALIFICACIÓN DE INFRACCIONES, ANÁLISIS Y EVALUACIÓN PROGRAMA DE CLAUSURAS 2018 ETAPA 2 (210 CLAUSURAS) 9 AL 21 DE OCTUBRE (AGUASCALIENTES, GUANAJUATO, NUEVO LEÓN, MICHOACÁN, SONORA, ZACATECAS, HIDALGO, TLAXCALA Y NAYARIT)						
"Servicios para la recuperación de volúmenes de acuíferos mediante la clausura de pozos"						
NUM.	NOMBRE DEL USUARIO	NÚMERO ACTA DE VISITA	FECHA DE VISITA	CLAUSURA TAPA METÁLICI	OBSERVACIONES	UNIDAD ADMINISTRATIVA
165	DANIEL PEREZ NUÑEZ	PNI-2017-NAY-286	18-10-17	2		DL NAYARIT
167	MARIA GUADALUPE VEDUZCO RUIZ	PNI-2017-NAY-290	17-10-17	1		DL NAYARIT
168	CANDIDO CARRILLO NAVARRETE	PNI-2017-NAY-217	16-10-17	1		DL NAYARIT
169	EDUARDO BARRON PERALES	PNI-2017-NAY-211	19-10-17	1		DL NAYARIT
170	CARMEN CHAVEZ ORTIZ	PNI-2017-NAY-213	18-10-17	1		DL NAYARIT
171	AGUABAN, S.A. DE C.V.	PNI-2016-NAY-137	19-10-17	1		DL NAYARIT
172	GABINO BERNAL CARRILLO	PNI-2017-NAY-218	18-10-17	1		DL NAYARIT
173	FELIPE ALEGRIA ALVAREZ	PNI-2017-NAY-221	17-10-17	1		DL NAYARIT
174	ALFREDO PEREZ BERNAL	PNI-2017-NAY-225	17-10-17	1		DL NAYARIT
175	JAVIER PORTILLO LOPEZ	PNI-2017-NAY-226	17-10-17	1		DL NAYARIT
176	PAULA ARAMBUL SAVALZA	PNI-2017-NAY-215	20-10-17	2		DL NAYARIT

Cuadro 3. 10. Clausura de ocho pozos en la Dirección Local Tlaxcala, durante la Etapa 2, del 09 al 21 de octubre del 2017

 						
SUBDIRECCIÓN GENERAL DE ADMINISTRACIÓN DEL AGUA GERENCIA DE CALIFICACIÓN DE INFRACCIONES, ANÁLISIS Y EVALUACIÓN PROGRAMA DE CLAUSURAS 2018 ETAPA 2 (210 CLAUSURAS) 9 AL 21 DE OCTUBRE (AGUASCALIENTES, GUANAJUATO, NUEVO LEÓN, MICHOACÁN, SONORA, ZACATECAS, HIDALGO, TLAXCALA Y NAYARIT)						
"Servicios para la recuperación de volúmenes de acuíferos mediante la clausura de pozos"						
NUM.	NOMBRE DEL USUARIO	NÚMERO ACTA DE VISITA	FECHA DE VISITA	CLAUSURA TAPA METÁLICI	OBSERVACIONES	UNIDAD ADMINISTRATIVA
157	ASOCIACIÓN DE USUARIOS DE SAN MIG	PNI-2017-TLA-097	16-10-17	1		DL TLAXCALA
158	GLORÍA MARÍA CUACUAS GUEVARA	PNI-2017-TLA-098	17-10-17	1		DL TLAXCALA
159	UNIDAD DE RIEGO PARA EL DESARROLLO	PNI-2017-TLA-099	17-10-17	1		DL TLAXCALA
160	MANUEL DONACIANO CARDONA BARCE	PNI-2017-TLA-103	18-10-17	1		DL TLAXCALA
161	MARINO FLORES CASTAÑEDA	PNI-2017-TLA-104	18-10-17	1		DL TLAXCALA
162	EJIDO TOCATLAN POZO NÚMERO 4 A.C.	PNI-2017-TLA-112	16-10-17	1		DL TLAXCALA
163	UNIDAD DE RIEGO PARA EL DESARROLLO	PNI-2017-TLA-116	20-10-17	1		DL TLAXCALA
164	EJIDO TOCATLAN POZO NÚMERO 1 A.C.	PNI-2017-TLA-117	20-10-17	1		DL TLAXCALA

Cuadro 3. 11. Clausura de cuatro pozos en la Dirección Local Zacatecas, durante la Etapa 2, del 09 al 21 de octubre del 2017

 						
SUBDIRECCIÓN GENERAL DE ADMINISTRACIÓN DEL AGUA GERENCIA DE CALIFICACIÓN DE INFRACCIONES, ANÁLISIS Y EVALUACIÓN PROGRAMA DE CLAUSURAS 2018 ETAPA 2 (210 CLAUSURAS) 9 AL 21 DE OCTUBRE (AGUASCALIENTES, GUANAJUATO, NUEVO LEÓN, MICHOACÁN, SONORA, ZACATECAS, HIDALGO, TLAXCALA Y NAYARIT)						
"Servicios para la recuperación de volúmenes de acuíferos mediante la clausura de pozos"						
NUM.	NOMBRE DEL USUARIO	NÚMERO ACTA DE VISITA	FECHA DE VISITA	CLAUSURA TAPA METÁLICI	OBSERVACIONES	UNIDAD ADMINISTRATIVA
122	DAMASO ROMÁN HERNÁNDEZ	PNI-2017-ZAC-222	10-10-17	1		DL ZACATECAS
185	ELENA SAUCEDO MARTÍNEZ	PNI-2017-ZAC-146	20-10-17	1		DL ZACATECAS
186	UNIDAD DE RIEGO PALOS ALTOS	PNI-2017-ZAC-327	19-10-17	1		DL ZACATECAS
187	SALOMÓN RAMOS ALDABA	PNI-2017-ZAC-331	18-10-17	1		DL ZACATECAS

**SERVICIOS DE RECUPERACIÓN DE VOLÚMENES DE ACUÍFEROS MEDIANTE
LA CLAUSURA DE POZOS**

3.1.3. Etapa 3 del 23 de octubre al 04 de noviembre del 2017

Para la Etapa 3 del 23 de octubre al 04 de noviembre del 2017 fueron el cierre de ciento dieciocho pozos en diversas Direcciones Locales, siendo en Aguascalientes doce pozos, treinta y tres en Durango, doce en Nayarit, cuarenta y cuatro en San Luis Potosí, seis en Tlaxcala y once en Zacatecas.

En los Cuadros 3.12 al 3.20 se muestran los nombres de los titulares de los pozos seleccionados para clausurar que incluye información relativa al número oficial de visita para realizar la clausura, fecha de sellado y material con el que se selló el pozo.

Cuadro 3. 12. Clausura de doce pozos en la Dirección Local Aguascalientes, durante la Etapa 3, del 23 de octubre al 04 de noviembre del 2017



NUM.	NOMBRE DEL USUARIO	NÚMERO ACTA DE VISITA	FECHA DE VISITA	CLAUSURA TAPA	OBSERVACIONES	AREA ADMINISTRATIVA
32	INMOBILIARIA MODERNA DE AGUASCALIENTES SA DE CV	DLA-ASUB-102/2017	24-10-17	1		DL AGUASCALIENTES
33	MA DEL REFUGIO ANDRADE MUÑOZ Y COPROPIETARIOS	DLA-ASUB-103/2017	24-10-17	1		DL AGUASCALIENTES
34	SECTOR DE PRODUCCION EL CARACOL NO. 2	DLA-ASUB-105/2017	25-10-17	1		DL AGUASCALIENTES
35	EJIDO CALDERA, SECTOR DE PRODUCCION SANTA FE	DLA-ASUB-104/2017	25-10-17	1		DL AGUASCALIENTES
36	SECTOR DE PRODUCCION POZO 59, LAS MANGAS, EJIDO COSÍO	DLA-ASUB-106/2017	25-10-17	1		DL AGUASCALIENTES
37	SECTOR DE PRODUCCION LAS LIEBRES	DLA-ASUB-107/2017	26-10-17	1		DL AGUASCALIENTES
38	SECTOR DE PRODUCCION LAS LIEBRES	DLA-ASUB-107/2017	31-10-17	1		DL AGUASCALIENTES
39	SECTOR DE PRODUCCION LAS LIEBRES	DLA-ASUB-107/2017	30-10-17	1		DL AGUASCALIENTES
40	EJIDO ESCALERAS	DLA-ASUB-108/2017	31-10-17	1		DL AGUASCALIENTES
41	EJIDO ESCALERAS	DLA-ASUB-108/2017	31-10-17	1		DL AGUASCALIENTES
42	EJIDO ESCALERAS	DLA-ASUB-108/2017	31-10-17	1		DL AGUASCALIENTES
43	EJIDO FRESNILLO	DLA-ASUB-107/2017	30-10-17	1		DL AGUASCALIENTES

Cuadro 3. 13. Clausura de treinta y tres pozos en la Dirección Local Durango, durante la Etapa 3, del 23 de octubre al 04 de noviembre del 2017



NUM.	NOMBRE DEL USUARIO	NÚMERO ACTA DE VISITA	FECHA DE VISITA	CLAUSURA TAPA	OBSERVACIONES	AREA ADMINISTRATIVA
46	ISSAC BRAUN WALL	PNI-20174-DUR-202	24-10-17	1	001	DL DURANGO
47	DAVID THIESSEN HIEBERT	PNI-20174-DUR-203	24-10-17	1	002	DL DURANGO
48	DAVID THIESSEN HIEBERT	PNI-20174-DUR-204	24-10-17	1	003	DL DURANGO
49	ISSAC HIEBERT ANDRES	PNI-20174-DUR-205	24-10-17	1	004	DL DURANGO
50	ENRIQUE WALL THIESSEN	PNI-20174-DUR-206	24-10-17	1	005	DL DURANGO
51	JACOB REDECOF FRIESEN	PNI-20174-DUR-207	24-10-17	1	006	DL DURANGO
52	GERHARD PETERS FRIESEN	PNI-20174-DUR-208	24-10-17	1	007	DL DURANGO
53	PETER KLASSEN HIEBERT	PNI-20174-DUR-209	24-10-17	1	008	DL DURANGO
54	BENJAMIN WALL GOERTZEN	PNI-20174-DUR-210	24-10-17	1	009	DL DURANGO
55	JACOB GUENTHER SUDERMAN	PNI-20174-DUR-211	24-10-17	1	010	DL DURANGO
56	HEINRICH THIESSEN	PNI-20174-DUR-212	24-10-17	1	012	DL DURANGO
57	ISSAC GOERTZEN BUECKER	PNI-20174-DUR-213	25-10-17	1	011	DL DURANGO
58	FRANCISCO HIEBERT BRAUN	PNI-20174-DUR-214	25-10-17	1	014	DL DURANGO
59	JOHAN SUDERMAN GOERTZEN	PNI-20174-DUR-215	25-10-17	1	013	DL DURANGO
60	HEINRICH HILDEBRAND BUECKERT	PNI-20174-DUR-216	25-10-17	1	016	DL DURANGO
61	JACOB BARTSCH HEIDE	PNI-20174-DUR-217	25-10-17	1	015	DL DURANGO
62	FRANZ HILDEBRANT BRAUN	PNI-20174-DUR-218	25-10-17	1	018	DL DURANGO
63	GERHARD GOERTZEN BUECKERT	PNI-20174-DUR-219	25-10-17	1	017	DL DURANGO
64	JOHAN BUECKERT HARDER	PNI-20174-DUR-220	25-10-17	1	020	DL DURANGO
65	JOHAN ZACHARIAS BRAUN	PNI-20174-DUR-221	25-10-17	1	019	DL DURANGO
66	ENRIQUE THIESSEN REIMER	PNI-20174-DUR-222	25-10-17	1	022	DL DURANGO
67	PETER GUENTHER GUENTHER	PNI-20174-DUR-223	26-10-17	1	021	DL DURANGO
68	AGROPECUARIA HILDEBRANT SPR. DE. RI	PNI-20174-DUR-224	26-10-17	1	024	DL DURANGO
69	PETER BRAUN DYCK	PNI-20174-DUR-225	26-10-17	1	023	DL DURANGO
70	ENRIQUE VOGT GUENTHER	PNI-20174-DUR-226	26-10-17	1	026	DL DURANGO
71	JOHAN BRAUN DYCK	PNI-20174-DUR-227	27-10-17	1	025	DL DURANGO
72	WILHEM BRAUN HILDEBRANT	PNI-20174-DUR-228	26-10-17	1	028	DL DURANGO
73	PETER BRAUN DYCK	PNI-20174-DUR-229	26-10-17	1	027	DL DURANGO
74	ABRAM WALL BUECKERT	PNI-20174-DUR-230	26-10-17	1	030	DL DURANGO
75	WILHEM WALL KLASSEN	PNI-20174-DUR-231	26-10-17	1	029	DL DURANGO
76	GERHARD KLASSEN WALL	PNI-20174-DUR-232	27-10-17	1	032	DL DURANGO
77	JACOBO DYCK REDDEKOPP	PNI-20174-DUR-233	27-10-17	1	031	DL DURANGO
78	VELENTIN HERNANDEZ JIMENEZ	PNI-20174-DUR-234	27-10-17	1	034	DL DURANGO

**SERVICIOS DE RECUPERACIÓN DE VOLÚMENES DE ACUÍFEROS MEDIANTE
LA CLAUSURA DE POZOS**

Cuadro 3. 14. Clausura de doce pozos en la Dirección Local Nayarit, durante la Etapa 3, del 23 de octubre al 04 de noviembre del 2017



 						
SUBDIRECCIÓN GENERAL DE ADMINISTRACIÓN DEL AGUA GERENCIA DE CALIFICACIÓN DE INFRACCIONES, ANÁLISIS Y EVALUACIÓN PROGRAMA DE CLAUSURAS 2017						
ETAPA 3 (180 CLAUSURAS) 23 OCT AL 04 NOV (AGUASCALIENTES, SONORA, ZACATECAS, DURANGO, NAYARIT, SAN LUIS POTOSÍ Y TLAXCALA)						
"Servicios para la recuperación de volúmenes de acuíferos mediante la clausura de pozos"						
NUM.	NOMBRE DEL USUARIO	NÚMERO ACTA DE VISITA	FECHA DE VISITA	CLAUSURA TAPA	OBSERVACIONES	AREA ADMINISTRATIVA
125	EL RANAL ZAPOTANITO, S.P.R. DE R.L.	PNI-2017-NAY-294	26-10-17	1		DL NAYARIT
126	PRODUCTORES DEL POTRERO LOS SAUCES, S.P.R. DE R.L.	PNI-2017-NAY-297	27-10-17	1		DL NAYARIT
127	PRODUCTORA PECUARIA ALPERA, S.A. DE C.V.	PNI-2017-NAY-298	27-10-17	1		DL NAYARIT
128	SISTEMA DE AGUA POTABLE Y ALCANTARILLADO DE TEPIC	PNI-2017-NAY-303	30-10-17	1		DL NAYARIT
129	SISTEMA DE AGUA POTABLE Y ALCANTARILLADO DE TEPIC	PNI-2017-NAY-305	31-10-17	1		DL NAYARIT
130	SISTEMA DE AGUA POTABLE Y ALCANTARILLADO DE TEPIC	PNI-2017-NAY-306	03-11-17	1		DL NAYARIT
131	SISTEMA DE AGUA POTABLE Y ALCANTARILLADO DE TEPIC	PNI-2017-NAY-308	31-10-17	1		DL NAYARIT
132	SISTEMA DE AGUA POTABLE Y ALCANTARILLADO DE TEPIC	PNI-2017-NAY-311	31-10-17	1		DL NAYARIT
133	SISTEMA DE AGUA POTABLE Y ALCANTARILLADO DE TEPIC	PNI-2017-NAY-312	03-11-17	1		DL NAYARIT
134	SISTEMA DE AGUA POTABLE Y ALCANTARILLADO DE TEPIC	PNI-2017-NAY-313	31-10-17	1		DL NAYARIT
135	SISTEMA DE AGUA POTABLE Y ALCANTARILLADO DE TEPIC	PNI-2017-NAY-314	03-11-17	1		DL NAYARIT
136	ORGANISMO OPERADOR MUNICIPAL DE AGUA POTABLE, ALCANTARILLADO Y SANEAMIENTO DE XALISCO, NAYARIT	PNI-2017-NAY-317	03-11-17	1		DL NAYARIT

Cuadro 3. 15. Clausura de cuarenta y cuatro pozos en la Dirección Local San Luis Potosí, durante la Etapa 3, del 23 de octubre al 04 de noviembre del 2017



 						
SUBDIRECCIÓN GENERAL DE ADMINISTRACIÓN DEL AGUA GERENCIA DE CALIFICACIÓN DE INFRACCIONES, ANÁLISIS Y EVALUACIÓN PROGRAMA DE CLAUSURAS 2017						
ETAPA 3 (180 CLAUSURAS) 23 OCT AL 04 NOV (AGUASCALIENTES, SONORA, ZACATECAS, COAHUILA, DURANGO, NAYARIT, SAN LUIS POTOSÍ Y TLAXCALA)						
"Servicios para la recuperación de volúmenes de acuíferos mediante la clausura de pozos"						
NUM.	NOMBRE DEL USUARIO	NÚMERO ACTA DE VISITA	FECHA DE VISITA	CLAUSURA TAPA	OBSERVACIONES	AREA ADMINISTRATIVA
124	JUAN MANUEL CAMACHO ACEVEDO	VI-ASUB-2017-VII-374	24-10-17	1		DL SAN LUIS POTOSÍ
137	JUAN MANUEL CAMACHO ACEVEDO	VI-ASUB-2017-VII-375	25-10-17	1		DL SAN LUIS POTOSÍ
138	JUAN MANUEL CAMACHO ACEVEDO	VI-ASUB-2017-VII-376	24-10-17	1		DL SAN LUIS POTOSÍ
139	JUAN MANUEL CAMACHO ACEVEDO	VI-ASUB-2017-VII-377	25-10-17	1		DL SAN LUIS POTOSÍ
140	JUAN MANUEL CAMACHO ACEVEDO	VI-ASUB-2017-VII-378	24-10-17	2		DL SAN LUIS POTOSÍ
141	JUAN MANUEL CAMACHO ACEVEDO	VI-ASUB-2017-VII-379	25-10-17	1		DL SAN LUIS POTOSÍ
142	ELEAZAR CARDONA NAVA	VI-ASUB-2017-VII-380	25-10-17	1		DL SAN LUIS POTOSÍ
143	ELEAZAR CARDONA NAVA	VI-ASUB-2017-VII-381	25-10-17	1		DL SAN LUIS POTOSÍ
144	JOSE GUADALUPE DIAZ	VI-ASUB-2017-VII-384	26-10-17	1		DL SAN LUIS POTOSÍ
145	LUIS MANUEL DIMAS DIAZ	VI-ASUB-2017-VII-386	25-10-17	1		DL SAN LUIS POTOSÍ
146	LUIS MANUEL DIMAS DIAZ	VI-ASUB-2017-VII-387	25-10-17	1		DL SAN LUIS POTOSÍ
147	EL CRUCERO	VI-ASUB-2017-VII-388	25-10-17	1		DL SAN LUIS POTOSÍ
148	LA SILLA	VI-ASUB-2017-VII-389	25-10-17	1		DL SAN LUIS POTOSÍ
149	CARRILLO	VI-ASUB-2017-VII-390	25-10-17	1		DL SAN LUIS POTOSÍ
150	EL MULATO	VI-ASUB-2017-VII-391	25-10-17	1		DL SAN LUIS POTOSÍ
151	POZO 14	VI-ASUB-2017-VII-392	25-10-17	1		DL SAN LUIS POTOSÍ
152	POZO 3 EL VALLE	VI-ASUB-2017-VII-393	25-10-17	1		DL SAN LUIS POTOSÍ
153	TEODORO ESQUIVEL VELES	VI-ASUB-2017-VII-394	24-10-17	7		DL SAN LUIS POTOSÍ
154	POZO 6	VI-ASUB-2017-VII-396	27-10-17	2		DL SAN LUIS POTOSÍ
155	POZO SANTO NIÑO	VI-ASUB-2017-VII-398	27-10-17	2		DL SAN LUIS POTOSÍ
156	POZO 2	VI-ASUB-2017-VII-399	26-10-17	1		DL SAN LUIS POTOSÍ
157	JARRILLAS POZO 5	VI-ASUB-2017-VII-400	26-10-17	1		DL SAN LUIS POTOSÍ
158	POZO # 5	VI-ASUB-2017-VII-401	26-10-17	1		DL SAN LUIS POTOSÍ
159	EL JUNCO	VI-ASUB-2017-VII-404	27-10-17	2		DL SAN LUIS POTOSÍ
160	VICTOR MANUEL MORENO MONSIVAIS	VI-ASUB-2017-VII-406	25-10-17	1		DL SAN LUIS POTOSÍ
161	POZO 6	VI-ASUB-2017-VII-408	26-10-17	2		DL SAN LUIS POTOSÍ
162	RANCHO EL POTOSINO	VI-ASUB-2017-VII-409	26-10-17	1		DL SAN LUIS POTOSÍ
163	POZO 5	VI-ASUB-2017-VII-410	26-10-17	1		DL SAN LUIS POTOSÍ
164	EL RAYO	VI-ASUB-2017-VII-413	26-10-17	1		DL SAN LUIS POTOSÍ
165	EL RAYO	VI-ASUB-2017-VII-414	27-10-17	2		DL SAN LUIS POTOSÍ
166	ESTACION MOCTEZUMA	VI-ASUB-2017-VII-415	24-10-17	1		DL SAN LUIS POTOSÍ
167	ESTACION MOCTEZUMA	VI-ASUB-2017-VII-416	24-10-17	1		DL SAN LUIS POTOSÍ

**SERVICIOS DE RECUPERACIÓN DE VOLÚMENES DE ACUÍFEROS MEDIANTE
LA CLAUSURA DE POZOS**

Cuadro 3. 16. Clausura de seis pozos en la Dirección Local Tlaxcala, durante la Etapa 3, del 23 de octubre al 04 de noviembre del 2017

 						
SUBDIRECCIÓN GENERAL DE ADMINISTRACIÓN DEL AGUA GERENCIA DE CALIFICACIÓN DE INFRACCIONES, ANÁLISIS Y EVALUACIÓN PROGRAMA DE CLAUSURAS 2017						
ETAPA 3 (180 CLAUSURAS) 23 OCT AL 04 NOV (AGUASCALIENTES, SONORA, ZACATECAS, COAHUILA, DURANGO, NAYARIT, SAN LUIS POTOSÍ Y TLAXCALA)						
"Servicios para la recuperación de volúmenes de acuíferos mediante la clausura de pozos"						
NUM	NOMBRE DEL USUARIO	NÚMERO ACTA DE VISITA	FECHA DE VISITA	CLAUSURA TAPA	OBSERVACIONES	AREA ADMINISTRATIVA
26	UNIDAD DE RIEGO PARA EL DESARROLLO RURAL CUAPIAXTLA NO. 9, S	PNI-2017-TLA-109	24-10-17	1		DL TLAXCALA
27	UNIDAD DE RIEGO PARA EL DESARROLLO RURAL CUAPIAXTLA NO. 7, S	PNI-2017-TLA-108	24-10-17	1		DL TLAXCALA
28	UNIDAD DE RIEGO PARA EL DESARROLLO RURAL ZACUALPAN NO. 1, A	PNI-2017-TLA-127	23-10-17	1		DL TLAXCALA
29	UNIDAD DE RIEGO PARA EL DESARROLLO RURAL MARGARITA NO. 1	PNI-2017-TLA-132	25-10-17	1		DL TLAXCALA
30	UNIDAD DE RIEGO PARA EL DESARROLLO RURAL FRANCISCO VILLA N	PNI-2017-TLA-105	26-10-17	1		DL TLAXCALA
31	UNIDAD DE RIEGO PARA EL DESARROLLO RURAL CALPULALPAN No 6	PNI-2017-TLA-131	26-10-17	1		DL TLAXCALA

Cuadro 3. 17. Clausura de once pozos en la Dirección Local Zacatecas, durante la Etapa 3, del 23 de octubre al 04 de noviembre del 2017

 						
SUBDIRECCIÓN GENERAL DE ADMINISTRACIÓN DEL AGUA GERENCIA DE CALIFICACIÓN DE INFRACCIONES, ANÁLISIS Y EVALUACIÓN PROGRAMA DE CLAUSURAS 2017						
ETAPA 3 (180 CLAUSURAS) 23 OCT AL 04 NOV (AGUASCALIENTES, SONORA, ZACATECAS, COAHUILA, DURANGO, NAYARIT, SAN LUIS POTOSÍ Y TLAXCALA)						
"Servicios para la recuperación de volúmenes de acuíferos mediante la clausura de pozos"						
NUM	NOMBRE DEL USUARIO	NÚMERO ACTA DE VISITA	FECHA DE VISITA	CLAUSURA TAPA	OBSERVACIONES	AREA ADMINISTRATIVA
44	UNIDAD DE RIEGO LAS AURAS No. 7	PNI-2017-ZAC-369	20-10-17	1		DL ZACATECAS
45	SAN FRANCISCO DE TABASCO, S.P.R. DE R.I	PNI-2017-ZAC-169	25-10-17	1	APROVECHAMIENTO SIN EQUIPO Y FUERA DE OPERACIÓN	DL ZACATECAS
115	UNIDAD DE RIEGO PDR FRANCISCO E. GARCÍA No. 2	PNI-2017-ZAC-389	01-11-17	1	APROVECHAMIENTO SIN EQUIPO Y FUERA DE OPERACIÓN	DL ZACATECAS
116	ELVIRA BERUMEN SALINAS	PNI-2017-ZAC-377	01-11-17	1	APROVECHAMIENTO SIN EQUIPO Y FUERA DE OPERACIÓN	DL ZACATECAS
117	PEDRO MÁRQUEZ VALENZUELA	PNI-2017-ZAC-375	01-11-17	1	APROVECHAMIENTO SIN EQUIPO Y FUERA DE OPERACIÓN	DL ZACATECAS
118	RESPONSABLE Y/O ENCARGADO Y/ OCUPANTE DEL PREDIO POZO BO	PNI-2017-ZAC-219	03-11-17	1	APROVECHAMIENTO SIN EQUIPO Y FUERA DE OPERACIÓN	DL ZACATECAS
119	RESPONSABLE Y/O ENCARGADO Y/ OCUPANTE DEL PREDIO POZO No	PNI-2017-ZAC-398	03-11-17	1	APROVECHAMIENTO SIN EQUIPO Y FUERA DE OPERACIÓN	DL ZACATECAS
120	RESPONSABLE Y/O ENCARGADO Y/ OCUPANTE DEL PREDIO POZO No	PNI-2017-ZAC-394	03-11-17	1	APROVECHAMIENTO SIN EQUIPO Y FUERA DE OPERACIÓN	DL ZACATECAS
121	RESPONSABLE Y/O ENCARGADO Y/ OCUPANTE DEL PREDIO POZO LO	PNI-2017-ZAC-395	03-11-17	1	APROVECHAMIENTO SIN EQUIPO Y FUERA DE OPERACIÓN	DL ZACATECAS
122	RESPONSABLE Y/O ENCARGADO Y/ OCUPANTE DEL PREDIO POZO No	PNI-2017-ZAC-205	03-11-17	1	APROVECHAMIENTO SIN EQUIPO Y FUERA DE OPERACIÓN	DL ZACATECAS
123	RESPONSABLE Y/O ENCARGADO Y/ OCUPANTE DEL PREDIO POZO No	PNI-2017-ZAC-399	03-11-17	1	APROVECHAMIENTO SIN EQUIPO Y FUERA DE OPERACIÓN	DL ZACATECAS



3.1.4. Etapa 4 del 06 al 18 de noviembre del 2017

Para la Etapa 4 del 06 al 18 de noviembre del 2017 fueron contemplados el cierre de treinta y dos pozos en diversas Direcciones Locales, siendo en Aguascalientes dos pozos, doce en Chihuahua y dieciocho en Zacatecas.



En los Cuadros 3.18 al 3.4 se muestran los nombres de los titulares de los pozos seleccionados para clausurar que incluye información relativa al número oficial de visita para realizar la clausura, fecha de sellado y material con el que se selló el pozo.

**SERVICIOS DE RECUPERACIÓN DE VOLÚMENES DE ACUÍFEROS MEDIANTE
LA CLAUSURA DE POZOS**

Cuadro 3. 18. Clausura de dos pozos en la Dirección Local Aguascalientes, durante la Etapa 4, del 06 al 18 de noviembre del 2017



 						
SUBDIRECCIÓN GENERAL DE ADMINISTRACIÓN DEL AGUA GERENCIA DE CALIFICACIÓN DE INFRACCIONES, ANÁLISIS Y EVALUACIÓN PROGRAMA DE CLAUSURAS 2017						
ETAPA 4 (06 CLAUSURAS) 06 AL 18 NOVIEMBRE (SONORA, AGUASCALIENTES, ZACATECAS, CHIHUAHUA, SINALOA, BAJA CALIFORNIA, VERACRUZ Y JALISCO)						
"Servicios para la recuperación de volúmenes de acuíferos mediante la clausura de pozos"						
NUM.	NOMBRE DEL USUARIO	NÚMERO ACTA DE VISITA	FECHA DE VISITA	CLAUSURA TAPA METÁLICA	OBSERVACIONES	UNIDAD ADMINISTRATIVA
33	EJIDO EL PANAL	DLA-ASUB-115/2017	07-11-17	1		DL AGUASCALIENTES
149	SECTOR DE PRODUCCION LAS LIEBRES	DLA-ASUB-111/2017	07-11-17	1		DL AGUASCALIENTES

Cuadro 3. 19. Clausura de dos pozos en la Dirección Local Chihuahua, durante la Etapa 4, del 06 al 18 de noviembre del 2017

 						
SUBDIRECCIÓN GENERAL DE ADMINISTRACIÓN DEL AGUA GERENCIA DE CALIFICACIÓN DE INFRACCIONES, ANÁLISIS Y EVALUACIÓN PROGRAMA DE CLAUSURAS 2017						
ETAPA 4 (200 CLAUSURAS) 06 AL 18 NOVIEMBRE (SONORA, AGUASCALIENTES, ZACATECAS, CHIHUAHUA, SINALOA, BAJA CALIFORNIA, VERACRUZ Y JALISCO)						
"Servicios para la recuperación de volúmenes de acuíferos mediante la clausura de pozos"						
NUM.	NOMBRE DEL USUARIO	NÚMERO ACTA DE VISITA	FECHA DE VISITA	CLAUSURA TAPA METÁLICA	OBSERVACIONES	UNIDAD ADMINISTRATIVA
43	VIÑASOL S.A. DE C.V.	D.L.CHIH/258/2017		1		DL CHIHUAHUA
44	AGROINDUSTRIAS MARIA CANDELARIA S.P.R.	D.L.CHIH/259/2017	08-11-17	1		DL CHIHUAHUA
45	JESUS MELENDEZ DÁVILA	D.L.CHIH/260/2017	08-11-17	2	DOS APROVECHAMIENTOS	DL CHIHUAHUA
46	ISMAEL GONZALEZ JIMENEZ, ISMAEL GONZÁ	D.L.CHIH/261/2017	09-11-17	1		DL CHIHUAHUA
47	LA NORTEÑA	D.L.CHIH/262/2017	09-11-17	1		DL CHIHUAHUA
48	CARLOS RENE ELIAS TERRAZAS	D.L.CHIH/263/2017	09-11-17	1		DL CHIHUAHUA
49	CARLOS RENE ELIAS TERRAZAS	D.L.CHIH/264/2017	09-11-17	2	DOS APROVECHAMIENTOS	DL CHIHUAHUA
50	RAMON RAMOS ZAMARRIPA	D.L.CHIH/266/2017	10-11-17	1		DL CHIHUAHUA
93	JOSE CARLOS RODRIGUEZ ARZATE	D.L.CHIH/267/2017	15-11-17	1		DL CHIHUAHUA
94	ARMANDO ALVIDREZ HERNANDEZ	D.L.CHIH/269/2017	15-11-17	1		DL CHIHUAHUA

**SERVICIOS DE RECUPERACIÓN DE VOLÚMENES DE ACUÍFEROS MEDIANTE
LA CLAUSURA DE POZOS**

Cuadro 3. 20. Clausura de dieciocho pozos en la Dirección Local Zacatecas, durante la Etapa 4, del 06 al 18 de noviembre del 2017



 						
SUBDIRECCIÓN GENERAL DE ADMINISTRACIÓN DEL AGUA GERENCIA DE CALIFICACIÓN DE INFRACCIONES, ANÁLISIS Y EVALUACIÓN PROGRAMA DE CLAUSURAS 2017						
ETAPA 4 (200 CLAUSURAS) 06 AL 18 NOVIEMBRE (SONORA, AGUASCALIENTES, ZACATECAS, CHIHUAHUA, SINALOA, BAJA CALIFORNIA, VERACRUZ Y JALISCO)						
"Servicios para la recuperación de volúmenes de acuíferos mediante la clausura de pozos"						
NUM.	NOMBRE DEL USUARIO	NÚMERO ACTA DE VISITA	FECHA DE VISITA	CLAUSURA TAPA METÁLICA	OBSERVACIONES	UNIDAD ADMINISTRATIVA
2	MARIA ELENA IBARRA	PNI-2017-ZAC-238	31/10/2017	1	MIENTO SIN EQUIPO Y FUERA DE	DL ZACATECAS
19	FRANCISCO VELAZQUEZ JAIME	PNI-2017-NOE-410	17-11-17	2	DOS PLACAS, LA PRIMERA EN EL AD	OC NOROESTE
20	RESPONSABLE Y/O ENCARGADO Y/ OCUPANTE	PNI-2017-ZAC-438	06-11-17	1	MIENTO SIN EQUIPO Y FUERA DE	DL ZACATECAS
21	RESPONSABLE Y/O ENCARGADO Y/ OCUPANTE	PNI-2017-ZAC-441	06-11-17	1	MIENTO SIN EQUIPO Y FUERA DE	DL ZACATECAS
22	RESPONSABLE Y/O ENCARGADO Y/ OCUPANTE	PNI-2017-ZAC-440	06-11-17	1	MIENTO SIN EQUIPO Y FUERA DE	DL ZACATECAS
23	RESPONSABLE Y/O ENCARGADO Y/ OCUPANTE	PNI-2017-ZAC-439	06-11-17	1	MIENTO SIN EQUIPO Y FUERA DE	DL ZACATECAS
24	MARTÍN GÓMEZ GUTIÉRREZ	PNI-2017-ZAC-444	09-11-17	1	MIENTO SIN EQUIPO Y FUERA DE	DL ZACATECAS
25	UNIDAD DE RIEGO TORIBIO No. 36	PNI-2017-ZAC-382	07-11-17	1	MIENTO SIN EQUIPO Y FUERA DE	DL ZACATECAS
26	FRANCISCO BECERRA RAMÍREZ	PNI-2017-ZAC-408	09-11-17	1	MIENTO SIN EQUIPO Y FUERA DE	DL ZACATECAS
27	GRUPO CONSTRUCTOR PLATA, S.A. DE C.V.	PNI-2017-ZAC-409	09-11-17	1	MIENTO SIN EQUIPO Y FUERA DE	DL ZACATECAS
28	GABRIEL RAMOS LÓPEZ	PNI-2017-ZAC-268	09-11-17	1	MIENTO SIN EQUIPO Y FUERA DE	DL ZACATECAS
29	LORENZO JUÁREZ LÓPEZ	PNI-2017-ZAC-391	07-11-17	1	MIENTO SIN EQUIPO Y FUERA DE	DL ZACATECAS
30	ELISEO TREJO PÉREZ	PNI-2017-ZAC-400 (POZO 1)	06-11-17	1	MIENTO SIN EQUIPO Y FUERA DE	DL ZACATECAS
31	ELISEO TREJO PÉREZ	PNI-2017-ZAC-400 (POZO 2)	06-11-17	1	MIENTO SIN EQUIPO Y FUERA DE	DL ZACATECAS
32	RESPONSABLE Y/O PROPIETARIO Y/O ENCARGA	PNI-2017-ZAC-387	09-11-17	1	MIENTO SIN EQUIPO Y FUERA DE	DL ZACATECAS
89	UNIDAD DE RIEGO EL ARENAL	PNI-2017-ZAC-401	16-11-17	1	MIENTO SIN EQUIPO Y FUERA DE	DL ZACATECAS
145	MIGUEL AGUILAR FÉLIX	PNI-2017-ZAC-418	17-11-17	1	MIENTO SIN EQUIPO Y FUERA DE	DL ZACATECAS
146	WILHELM NEUDORF LOEWEN	PNI-2017-ZAC-403	17-11-17	1	MIENTO SIN EQUIPO Y FUERA DE	DL ZACATECAS
147	PORFIRIO TREJO PÉREZ	PNI-2017-ZAC-431	17-11-17	1	MIENTO SIN EQUIPO Y FUERA DE	DL ZACATECAS

3.1.5. Etapa 5 del 20 al 30 de noviembre del 2017

Para la Etapa 5 del 20 al 30 de noviembre del 2017 fueron contemplados del cierre de sesenta y siete pozos en diversas Direcciones Locales, siendo en Durango con ocho pozos, cincuenta y siete en Guanajuato y dos en Zacatecas.



En los Cuadros 3.21 al 3.23 se muestran los nombres de los titulares de los pozos seleccionados para clausurar, e incluye información relativa al número oficial de visita para realizar la clausura, fecha de sellado y material con el que se selló el pozo.

Cuadro 3. 21. Clausura de ocho pozos en la Dirección Local Durango, durante la Etapa 5, del 20 al 30 de noviembre del 2017



 						
SUBDIRECCIÓN GENERAL DE ADMINISTRACIÓN DEL AGUA GERENCIA DE CALIFICACIÓN DE INFRACCIONES, ANÁLISIS Y EVALUACIÓN PROGRAMA DE CLAUSURAS 2017						
ETAPA 5 (105 CLAUSURAS) 20 AL 30 DE NOVIEMBRE (QUERÉTARO, COAHUILA, COLIMA, SONORA, DURANGO, BAJA CALIFORNIA, VERACRUZ, JALISCO, GUANAJUATO Y ZACATECAS)						
"Servicios para la recuperación de volúmenes de acuíferos mediante la clausura de pozos"						
NUM.	NOMBRE DEL USUARIO	NÚMERO ACTA DE VISITA	FECHA DE VISITA	CLAUSURA TAPA METÁLICA	OBSERVACIONES	UNIDAD ADMINISTRATIVA
70	PRESA UNIDAD DE RIEGO FRANCISCO VILLA A. C. (VILLA UNION)	PNI-2017-DUR-239	30 DE NOVIEMBRE DE 2017	1		DL DURANGO
71	PRESA UNIDAD DE RIEGO FRANCISCO VILLA A. C. (EJIDO VILLA UNION)	PNI-2017-DUR-240	30 DE NOVIEMBRE DE 2017	1		DL DURANGO
72	EJIDO GABRIEL HERNANDEZ	PNI-2017-DUR-241	30 DE NOVIEMBRE DE 2017	1		DL DURANGO
73	PRESA UNIDAD DE RIEGO FRANCISCO VILLA A. C. (EJIDO VILLA UNION)	PNI-2017-DUR-242	30 DE NOVIEMBRE DE 2017	1		DL DURANGO
74	PRESA UNIDAD DE RIEGO FRANCISCO VILLA A. C. (EJIDO ORIZABA)	PNI-2017-DUR-243	30 DE NOVIEMBRE DE 2017	1		DL DURANGO
75	PRESA UNIDAD DE RIEGO FRANCISCO VILLA A. C. (EJIDO ORIZABA)	PNI-2017-DUR-244	30 DE NOVIEMBRE DE 2017	1		DL DURANGO
76	PRESA UNIDAD DE RIEGO FRANCISCO VILLA A. C. (EJIDO POTOSI)	PNI-2017-DUR-245	30 DE NOVIEMBRE DE 2017	1		DL DURANGO
77	PRESA UNIDAD DE RIEGO FRANCISCO VILLA A. C. (EJIDO RAMON CARMONA)	PNI-2017-DUR-246	30 DE NOVIEMBRE DE 2017	1		DL DURANGO

**SERVICIOS DE RECUPERACIÓN DE VOLÚMENES DE ACUÍFEROS MEDIANTE
LA CLAUSURA DE POZOS**

Cuadro 3. 22. Clausura de cincuenta y siete pozos en la Dirección Local Guanajuato, durante la Etapa 5, del 20 al 30 de noviembre del 2017

 						
SUBDIRECCIÓN GENERAL DE ADMINISTRACIÓN DEL AGUA GERENCIA DE CALIFICACIÓN DE INFRACCIONES, ANÁLISIS Y EVALUACIÓN PROGRAMA DE CLAUSURAS 2017						
ETAPA 5 (105 CLAUSURAS) 20 AL 30 DE NOVIEMBRE (QUERÉTARO, COAHUILA, COLIMA, SONORA, DURANGO, BAJA CALIFORNIA, VERACRUZ, JALISCO, GUANAJUATO Y ZACATECAS)						
"Servicios para la recuperación de volúmenes de acuíferos mediante la clausura de pozos"						
NUM.	NOMBRE DEL USUARIO	NÚMERO ACTA DE VISITA	FECHA DE VISITA	CLAUSURA TAPA METÁLICA	OBSERVACIONES	UNIDAD ADMINISTRATIVA
20	EJIDO COLONIA 18 DE MARZO	PNI-2017-GTO-314	28-11-17	9		DL GUANAJUATO
21	EJIDO SARABIA SAN BERNARDO Y J. REFUGIO CANO TOLEDO	PNI-2017-GTO-316	30-11-17	4		DL GUANAJUATO
22	EJIDO COLONIA 18 DE MARZO	PNI-2017-GTO-313	27-11-17	1		DL GUANAJUATO
23	EJIDO SAN SALVADOR TORRECILLAS	PNI-2017-GTO-315	29-11-17	4		DL GUANAJUATO
24	C. MARIA EUGENIA GUTIERREZ QUINTANILLA	PNI-2017-GTO-323	28-11-17	1		DL GUANAJUATO
25	C. LAURA LETICIA AGUILAR TORRES	PNI-2017-GTO-325	29-11-17	3		DL GUANAJUATO
26	C. FRANCISCO JAVIER BALDERAS ESPINOZA	PNI-2017-GTO-324	28-11-17	2		DL GUANAJUATO
27	C. ENRIQUE TORRES TRUJILLO	PNI-2017-GTO-334	27-11-17	2		DL GUANAJUATO
28	EJIDO SAN PEDRO TENANGO EL NUEVO	PNI-2017-GTO-336	28-11-17	1		DL GUANAJUATO
29	LA CONCORDIA DE SAN FERMIN, S. DE P.R. DE R.S.	PNI-2017-GTO-335	28-11-17	2		DL GUANAJUATO
30	CC. FRANCISCO I. BARRAJAS OROZCO, JUAN MANUEL PALENCIA JIMÉNEZ Y EFRÉN RAMOS GARCIA	PNI-2017-GTO-337	29-11-17	3		DL GUANAJUATO
31	C. ANA MARIA GUERRERO IBARRA	PNI-2017-GTO-333	27-11-17	1		DL GUANAJUATO
32	MARIO GERARDO CORTEZ	PNI-2017-GTO-338	30-11-17	1		DL GUANAJUATO
33	C. MA. CONCEPCION ZAVALA PEREZ	PNI-2017-GTO-346	29-11-17	1		DL GUANAJUATO
34	EJIDO VENADO DE SAN LORENZO	PNI-2017-GTO-343	28-11-17	1		DL GUANAJUATO
35	EJIDO ROMITA FRACCION SAN MIGUEL	PNI-2017-GTO-347	29-11-17	3		DL GUANAJUATO
36	EJIDO TREJO	PNI-2017-GTO-350	30-11-17	1		DL GUANAJUATO
37	EJIDO SAN ANTONIO DE POCHOTE	PNI-2017-GTO-349	30-11-17	2		DL GUANAJUATO
38	C. ALBERTO BARRIENTOS MARTINEZ	PNI-2017-GTO-345	29-11-17	1		DL GUANAJUATO
39	HERIBERTO TREJO REYES	PNI-2017-GTO-348	30-11-17	1		DL GUANAJUATO
40	GREGORIO MENDOZA CALDERON	PNI-2017-GTO-351	30-11-17	1		DL GUANAJUATO
41	EJIDO SANTA BARBARA	PNI-2017-GTO-344	28-11-17	1		DL GUANAJUATO
42	CONSTRUCCIONES GUIZA, S.A. DE C.V.	PNI-2017-GTO-307	29-11-17	1		DL GUANAJUATO
43	CONSTRUCTORA REYES REYES, S.A. DE C.V.	PNI-2017-GTO-308	29-11-17	1		DL GUANAJUATO
44	C. JOSE FRANCISCO FLORES RAZO	PNI-2017-GTO-300	27-11-17	3		DL GUANAJUATO
45	C. ISIDRO GUZMAN PARAMO	PNI-2017-GTO-306	28-11-17	1		DL GUANAJUATO
46	CARLOS ALVARADO CEBALLOS	PNI-2017-GTO-355	30-11-17	1		DL GUANAJUATO
47	C. JOSE BONIFACIO PADILLA GRANADOS	PNI-2017-GTO-305	28-11-17	1		DL GUANAJUATO
48	GUSTAVO ARREDONDO MATA	PNI-2017-GTO-353	30-11-17	1		DL GUANAJUATO
49	EJIDO LOMA TENDIDA	PNI-2017-GTO-354	30-11-17	2		DL GUANAJUATO

Cuadro 3. 23. Clausura de dos pozos en la Dirección Local Zacatecas, durante la Etapa 5, del 20 al 30 de noviembre del 2017

 						
SUBDIRECCIÓN GENERAL DE ADMINISTRACIÓN DEL AGUA GERENCIA DE CALIFICACIÓN DE INFRACCIONES, ANÁLISIS Y EVALUACIÓN PROGRAMA DE CLAUSURAS 2017						
ETAPA 5 (105 CLAUSURAS) 20 AL 30 DE NOVIEMBRE (QUERÉTARO, COAHUILA, COLIMA, SONORA, DURANGO, BAJA CALIFORNIA, VERACRUZ, JALISCO, GUANAJUATO Y ZACATECAS)						
"Servicios para la recuperación de volúmenes de acuíferos mediante la clausura de pozos"						
NUM.	NOMBRE DEL USUARIO	NÚMERO ACTA DE VISITA	FECHA DE VISITA	CLAUSURA TAPA METÁLICA	OBSERVACIONES	UNIDAD ADMINISTRATIVA
5	PROPIETARIO Y/O ENCARGADO Y/O RESPONSABLE Y/U OCUPANTE DEL PREDIO UBICADO EN LA LOCALIDAD	PNI-2017-ZAC-434	23-11-17	1	IENTO SIN EQUIPO Y FUERA C	DL ZACATECAS
6	PROPIETARIO Y/O ENCARGADO Y/O RESPONSABLE Y/U OCUPANTE DEL PREDIO UBICADO EN LA LOCALIDAD	PNI-2017-ZAC-446	23-11-17	1	IENTO SIN EQUIPO Y FUERA C	DL ZACATECAS

3.1.6. Etapa 6 del 01 al 22 de diciembre del 2017 (Parcial 1)

Durante la Etapa 6, del 01 al 22 de diciembre del 2017 Parcial 1, no se realizó cierres de pozos en Direcciones Locales, solo se efectuaron en Organismos de Cuenca.



3.1.7. Etapa 6 del 01 al 22 de diciembre del 2017 (Parcial 2)

Para la Etapa 6 del 01 al 22 de diciembre del 2017 Parcial 2, se contemplado el cierre de setenta y tres pozos en diversas Direcciones Locales, siendo en Aguascalientes un pozo, treinta en Baja California Sur, veinticuatro en Chihuahua, doce Colima, dos en San Luis Potosí y cuatro en Zacatecas.



**SERVICIOS DE RECUPERACIÓN DE VOLÚMENES DE ACUÍFEROS MEDIANTE
LA CLAUSURA DE POZOS**

En los Cuadros 3.24 al 3.29 se muestran los nombres de los titulares de los pozos seleccionados para clausurar que incluye información relativa al número oficial de visita para realizar la clausura, fecha de sellado y material con el que se selló el pozo.

Cuadro 3. 24. Clausura de un pozo en la Dirección Local Aguascalientes, durante la Etapa 6, del 01 al 22 de diciembre del 2017. Parcial 2.



 						
SUBDIRECCIÓN GENERAL DE ADMINISTRACIÓN DEL AGUA GERENCIA DE CALIFICACIÓN DE INFRACCIONES, ANÁLISIS Y EVALUACIÓN PROGRAMA DE CLAUSURAS 2017						
ETAPA 6 (250 CLAUSURAS) 1 AL 22 DE DICIEMBRE (PARCIAL 2) (AGUASCALIENTES, BAJA CALIFORNIA, BAJA CALIFORNIA SUR, CHIHUAHUA, COLIMA, COAHUILA, JALISCO, QUERÉTARO, SAN LUIS POTOSÍ, SONORA, VERACRUZ Y ZACATECAS)						
"Servicios para la recuperación de volúmenes de acuíferos mediante la clausura de pozos"						
NUM.	NOMBRE DEL USUARIO	NÚMERO ACTA DE VISITA	FECHA DE VISITA	CLAUSURA TAPA METÁLICA	OBSERVACIONES	UNIDAD ADMINISTRATIVA
52	AGROPECUARIA VILLA DE GUADALUPE SPR DE RL	DLA-ASUB-132/2017	15/12/2017	1		DL AGUASCALIENTES

Cuadro 3. 25. Clausura de treinta pozos en la Dirección Local Baja California Sur, durante la Etapa 6, del 01 al 22 de diciembre del 2017. Parcial 2.


 						
SUBDIRECCIÓN GENERAL DE ADMINISTRACIÓN DEL AGUA GERENCIA DE CALIFICACIÓN DE INFRACCIONES, ANÁLISIS Y EVALUACIÓN PROGRAMA DE CLAUSURAS 2017						
ETAPA 6 (250 CLAUSURAS) 1 AL 22 DE DICIEMBRE (PARCIAL 2) (AGUASCALIENTES, BAJA CALIFORNIA, BAJA CALIFORNIA SUR, CHIHUAHUA, COLIMA, COAHUILA, JALISCO, QUERÉTARO, SAN LUIS POTOSÍ, SONORA, VERACRUZ Y ZACATECAS)						
"Servicios para la recuperación de volúmenes de acuíferos mediante la clausura de pozos"						
NUM.	NOMBRE DEL USUARIO	NÚMERO ACTA DE VISITA	FECHA DE VISITA	CLAUSURA TAPA METÁLICA	OBSERVACIONES	UNIDAD ADMINISTRATIVA
1	SALVADOR REYES VIVAS	PNI-2017-BCS-175	12/12/2017	1		DL BCS
2	BELEM SANTILLAN SILVA	PNI-2017-BCS-176	12/12/2017	1		DL BCS
3	JOSE CORDOVA PARTIDA	PNI-2017-BCS-177	12/12/2017	1		DL BCS
4	ENRIQUE BOJORQUEZ CARDENAS	PNI-2017-BCS-178	12/12/2017	1		DL BCS
5	ESPIRIDION BRISEÑO GONZALEZ	PNI-2017-BCS-179	12/12/2017	1		DL BCS
6	ALFONSO LOPEZ MENDOZA	PNI-2017-BCS-180	12/12/2017	1		DL BCS
7	FAUSTO GOMEZ FREGOSO	PNI-2017-BCS-181	12/12/2017	1		DL BCS
8	ANTONIO MAYA GONZALEZ	PNI-2017-BCS-182	12/12/2017	1		DL BCS
9	EJIDO MATANCITAS	PNI-2017-BCS-183	12/12/2017	1		DL BCS
10	FRANCISCO CHAIDEZ SANCHEZ	PNI-2017-BCS-184	13/12/2017	1		DL BCS
11	ALMA ROSA BELTRAN ROSALES	PNI-2017-BCS-185	13/12/2017	1		DL BCS
12	HORTICOLA SANTO DOMINGO, S. DE R.L. DE CV.	PNI-2017-BCS-186	13/12/2017	1		DL BCS
13	EVA BELEN PANTOJA VALLES	PNI-2017-BCS-187	13/12/2017	1		DL BCS
14	LUIS MELESIO SOLIS LOPEZ	PNI-2017-BCS-188	13/12/2017	1		DL BCS
15	ABRAHAM ARIAS SOLIS	PNI-2017-BCS-189	13/12/2017	1		DL BCS
16	RUBEN ARIAS SOLIS	PNI-2017-BCS-190	13/12/2017	1		DL BCS
17	CARLOS MARTINEZ SANTILLAN	PNI-2017-BCS-191	13/12/2017	1		DL BCS
18	MA. DE JESUS HERNANDEZ PAULARENA	PNI-2017-BCS-192	13/12/2017	1		DL BCS
19	RAFAEL GALLO RODRIGUEZ	PNI-2017-BCS-193	14/12/2017	1		DL BCS
20	SAMUEL ORTIZ CANO	PNI-2017-BCS-194	14/12/2017	1		DL BCS
21	OSCAR H. PEÑA OROZCO Y ADRIAN PEÑA AYON	PNI-2017-BCS-195	14/12/2017	1		DL BCS
22	J. EDUARDO CAMACHO AGUILAR	PNI-2017-BCS-196	14/12/2017	1		DL BCS
23	BLANCA ARELI BRAVO PACHECO	PNI-2017-BCS-197	14/12/2017	1		DL BCS
24	ALFREDO FLORES FLORES	PNI-2017-BCS-198	14/12/2017	1		DL BCS
25	RAMIRO ESTRADA BAUTISTA	PNI-2017-BCS-199	14/12/2017	1		DL BCS
26	JORGE LOGAN CARRASCO	PNI-2017-BCS-200	14/12/2017	1		DL BCS
27	MOISES ANTONIO VARGAS POLONI	PNI-2017-BCS-201	14/12/2017	1		DL BCS
28	JORGE ABEL PEREZ CARDENAS Y HNO.	PNI-2017-BCS-202	15/12/2017	1		DL BCS
29	MARIA DEL CARMEN ALBA ESTRADA	PNI-2017-BCS-203	15/12/2017	1		DL BCS
30	GRACIELA ARCE ZAMORA	PNI-2017-BCS-204	15/12/2017	1		DL BCS

**SERVICIOS DE RECUPERACIÓN DE VOLÚMENES DE ACUÍFEROS MEDIANTE
LA CLAUSURA DE POZOS**



Cuadro 3. 26. Clausura de veinticuatro pozos en la Dirección Local Chihuahua, durante la Etapa 6, del 01 al 22 de diciembre del 2017. Parcial 2.

 						
SUBDIRECCIÓN GENERAL DE ADMINISTRACIÓN DEL AGUA GERENCIA DE CALIFICACIÓN DE INFRACCIONES, ANÁLISIS Y EVALUACIÓN PROGRAMA DE CLAUSURAS 2017						
ETAPA 6 (250 CLAUSURAS) 1 AL 22 DE DICIEMBRE (PARCIAL 2) (AGUASCALIENTES, BAJA CALIFORNIA, BAJA CALIFORNIA SUR, CHIHUAHUA, COLIMA, COAHUILA, JALISCO, QUERÉTARO, SAN LUIS POTOSÍ, SONORA, VERACRUZ Y ZACATECAS)						
"Servicios para la recuperación de volúmenes de acuíferos mediante la clausura de pozos"						
NUM.	NOMBRE DEL USUARIO	NÚMERO ACTA DE VISITA	FECHA DE VISITA	CLAUSURA TAPA METÁLICA	OBSERVACIONES	UNIDAD ADMINISTRATIVA
31	ASOCIACIÓN DE AGRICULTORES OCTAVIO LEGARRETA SOTO	D.L.CHIH/271/2017	21/11/2017	9		DL CHIHUAHUA
32	USUARIOS TERCERA UNIDAD DISTRITO DE RIEGO 005	D.L.CHIH/272/2017	23/11/2017	3		DL CHIHUAHUA
33	ASOCIACIÓN DE USUARIOS DE LA UNIDAD DE RIEGO MODULO 05	D.L.CHIH/273/2017	30/11/2017	2		DL CHIHUAHUA
34	USUARIOS DE LA UNIDAD DE RIEGO MODULO 4 DEL CANAL K-73-9 DEL	D.L.CHIH/274/2017	11/12/2017	10		DL CHIHUAHUA

Cuadro 3. 27. Clausura de doce pozos en la Dirección Local Colima, durante la Etapa 6, del 01 al 22 de diciembre del 2017. Parcial 2.



 						
SUBDIRECCIÓN GENERAL DE ADMINISTRACIÓN DEL AGUA GERENCIA DE CALIFICACIÓN DE INFRACCIONES, ANÁLISIS Y EVALUACIÓN PROGRAMA DE CLAUSURAS 2017						
ETAPA 6 (250 CLAUSURAS) 1 AL 22 DE DICIEMBRE (PARCIAL 2) (AGUASCALIENTES, BAJA CALIFORNIA, BAJA CALIFORNIA SUR, CHIHUAHUA, COLIMA, COAHUILA, JALISCO, QUERÉTARO, SAN LUIS POTOSÍ, SONORA, VERACRUZ Y ZACATECAS)						
"Servicios para la recuperación de volúmenes de acuíferos mediante la clausura de pozos"						
NUM.	NOMBRE DEL USUARIO	NÚMERO ACTA DE VISITA	FECHA DE VISITA	CLAUSURA TAPA METÁLICA	OBSERVACIONES	UNIDAD ADMINISTRATIVA
53	HOTEL COSTEÑO S.A. DE C.V.	PNI-2017-COL-0108	28/11/2017	1	Sello 001/17	DL COLIMA
54	JOSE LOPEZ RODRIGUEZ	PNI-2017-COL-0110	04/12/2017	1	Sello 002/17	DL COLIMA
55	JOSE ALCARAZ ESTRADA	PNI-2017-COL-0111	05/12/2017	1	CONCESIONARIO FALLECIDO	DL COLIMA
56	JOSE ALCARAZ ESTRADA	PNI-2017-COL-0112	05/12/2017	1	CONCESIONARIO FALLECIDO	DL COLIMA
57	LIONIDES TORRES TORRES	PNI-2017-COL-0113	05/12/2017	1	FUERA DE OPERACIÓN	DL COLIMA
58	LIONIDES TORRES TORRES	PNI-2017-COL-0114	05/12/2017	1	FUERA DE OPERACIÓN	DL COLIMA
59	MA. INES AGUIRRE HERNANDEZ	PNI-2017-COL-0115	06/12/2017	1	FUERA DE OPERACIÓN	DL COLIMA
60	J. JESUS TORRES VAZQUEZ	PNI-2017-COL-0116	06/12/2017	1	FUERA DE OPERACIÓN	DL COLIMA
61	BONIFACIO RAMIREZ DELGADO	PNI-2017-COL-0117	07/12/2017	1	FUERA DE OPERACIÓN	DL COLIMA
62	LUCILA URIBE DELGADO	PNI-2017-COL-0118	07/12/2017	1	FUERA DE OPERACIÓN	DL COLIMA
63	ANGEL NAVARRO VEGA	PNI-2017-COL-0119	07/12/2017	1	FUERA DE OPERACIÓN	DL COLIMA
64	ASOCIACION DE USUARIOS DEL POZO 897, EJIDO V. CARRANZA	PNI-2017-COL-0120	08/12/2017	1	FUERA DE OPERACIÓN	DL COLIMA

Cuadro 3. 28. Clausura de dos pozos en la Dirección Local San Luis Potosí, durante la Etapa 6, del 01 al 22 de diciembre del 2017. Parcial 2.

 						
SUBDIRECCIÓN GENERAL DE ADMINISTRACIÓN DEL AGUA GERENCIA DE CALIFICACIÓN DE INFRACCIONES, ANÁLISIS Y EVALUACIÓN PROGRAMA DE CLAUSURAS 2017						
ETAPA 6 (250 CLAUSURAS) 1 AL 22 DE DICIEMBRE (PARCIAL 2) (AGUASCALIENTES, BAJA CALIFORNIA, BAJA CALIFORNIA SUR, CHIHUAHUA, COLIMA, COAHUILA, JALISCO, QUERÉTARO, SAN LUIS POTOSÍ, SONORA, VERACRUZ Y ZACATECAS)						
"Servicios para la recuperación de volúmenes de acuíferos mediante la clausura de pozos"						
NUM.	NOMBRE DEL USUARIO	NÚMERO ACTA DE VISITA	FECHA DE VISITA	CLAUSURA TAPA METÁLICA	OBSERVACIONES	UNIDAD ADMINISTRATIVA
44	POZO 1	VI-ASUB-2017-VII-417	27/10/2017	2		DL SLP

**SERVICIOS DE RECUPERACIÓN DE VOLÚMENES DE ACUÍFEROS MEDIANTE
LA CLAUSURA DE POZOS**

Cuadro 3. 29. Clausura de cuatro pozos en la Dirección Local Zacatecas, durante la Etapa 6, del 01 al 22 de diciembre del 2017. Parcial 2.

 						
SUBDIRECCIÓN GENERAL DE ADMINISTRACIÓN DEL AGUA GERENCIA DE CALIFICACIÓN DE INFRACCIONES, ANÁLISIS Y EVALUACIÓN PROGRAMA DE CLAUSURAS 2017						
ETAPA 6 (250 CLAUSURAS) 1 AL 22 DE DICIEMBRE (PARCIAL 2) (AGUASCALIENTES, BAJA CALIFORNIA, BAJA CALIFORNIA SUR, CHIHUAHUA, COLIMA, COAHUILA, JALISCO, QUERÉTARO, SAN LUIS POTOSÍ, SONORA, VERACRUZ Y ZACATECAS)						
"Servicios para la recuperación de volúmenes de acuíferos mediante la clausura de pozos"						
NUM.	NOMBRE DEL USUARIO	NÚMERO ACTA DE VISITA	FECHA DE VISITA	CLAUSURA TAPA METÁLICA	OBSERVACIONES	UNIDAD ADMINISTRATIVA
40	MUNICIPIO DE CALERA	PNI-2017-ZAC-234	14/12/2017	1		DL ZACATECAS
41	ANTONIO ÁVILA	PNI-2017-ZAC-271	15/12/2017	1		DL ZACATECAS
42	MARÍA FLORA TORRES NAVARRO	PNI-2017-ZAC-378	15/12/2017	1		DL ZACATECAS
43	UNIDAD DE RIEGO PARA EL DESARROLLO RURAL EL JARAL No. 2 EJ.	PNI-2017-ZAC-470	15/12/2017	1		DL ZACATECAS

3.1.8. Etapa 6 del 01 al 22 de diciembre del 2017 (Parcial 3)

Para la Etapa 6 del 01 al 22 de diciembre del 2017 (Parcial 3), se contempló el cierre de ochenta y ocho pozos en diversas Direcciones Locales, siendo en Aguascalientes nueve pozos, quince en Chihuahua, diez Colima, trece en Querétaro y cuarenta y uno en Zacatecas.



En los Cuadros 3.30 al 3.34 se muestran los nombres de los titulares de los pozos seleccionados para clausurar que incluye información relativa al número oficial de visita para realizar la clausura, fecha de sellado y material con el que se selló el pozo.

Cuadro 3. 30. Clausura de nueve pozos en la Dirección Local Aguascalientes, durante la Etapa 6, del 01 al 22 de diciembre del 2017. Parcial 3.



 						
SUBDIRECCIÓN GENERAL DE ADMINISTRACIÓN DEL AGUA GERENCIA DE CALIFICACIÓN DE INFRACCIONES, ANÁLISIS Y EVALUACIÓN PROGRAMA DE CLAUSURAS 2017						
ETAPA 6 (250 CLAUSURAS) 1 AL 22 DE DICIEMBRE (PARCIAL 3) (AGUASCALIENTES, BAJA CALIFORNIA, BAJA CALIFORNIA SUR, CHIHUAHUA, COLIMA, COAHUILA, JALISCO, QUERÉTARO, SAN LUIS POTOSÍ, SONORA, VERACRUZ Y ZACATECAS)						
NUM.	NOMBRE DEL USUARIO	NÚMERO ACTA DE VISITA	FECHA DE VISITA	CLAUSURA TAPA METÁLICA	OBSERVACIONES	UNIDAD ADMINISTRATIVA
70	SECTOR DE PRODUCCION SAN JOSE	DLA-ASUB-130/2017	19/12/2017	1		DL AGUASCALIENTES
71	MUNICIPIO DE TEPEZALA	DLA-ASUB-131/2017	19/12/2017	1		DL AGUASCALIENTES
72	SECTOR DE PRODUCCION LOS FLORES	DLA-ASUB-133/2017	19/12/2017	1		DL AGUASCALIENTES
73	SECTOR DE PRODUCCION LA MAJADA	DLA-ASUB-134/2017	20/12/2017	1		DL AGUASCALIENTES
74	MUNICIPIO DE ASIENTOS (GORRIONES)	DLA-ASUB-135/2017	20/12/2017	1		DL AGUASCALIENTES
75	MUNICIPIO DE ASIENTOS (MOLINOS)	DLA-ASUB-136/2017	20/12/2017	1		DL AGUASCALIENTES
76	MUNICIPIO DE RINCÓN DE ROMOS	DLA-ASUB-137/2017	20/12/2017	1		DL AGUASCALIENTES
77	SECTOR DE PRODUCCION LA ESPERANZA EJIDO COSIO	DLA-ASUB-138/2017	20/12/2017	1		DL AGUASCALIENTES
78	SECTOR DE PRODUCCION POZO 29	DLA-ASUB-139/2017	20/12/2017	1		DL AGUASCALIENTES

**SERVICIOS DE RECUPERACIÓN DE VOLÚMENES DE ACUÍFEROS MEDIANTE
LA CLAUSURA DE POZOS**



Cuadro 3. 31. Clausura de quince pozos en la Dirección Local Chihuahua, durante la Etapa 6, del 01 al 22 de diciembre del 2017. Parcial 3.

 						
SUBDIRECCIÓN GENERAL DE ADMINISTRACIÓN DEL AGUA GERENCIA DE CALIFICACIÓN DE INFRACCIONES, ANÁLISIS Y EVALUACIÓN PROGRAMA DE CLAUSURAS 2017						
ETAPA 6 (250 CLAUSURAS) 1 AL 22 DICIEMBRE (PARCIAL 3) (AGUASCALIENTES, BAJA CALIFORNIA, BAJA CALIFORNIA SUR, CHIHUAHUA, COLIMA, COAHUILA, JALISCO, QUERÉTARO, SAN LUIS POTOSÍ, SONORA, VERACRUZ Y ZACATECAS)						
NUM.	NOMBRE DEL USUARIO	NÚMERO ACTA DE VISITA	FECHA DE VISITA	CLAUSURA TAPA METÁLICA	OBSERVACIONES	UNIDAD ADMINISTRATIVA
84	DISTRITO DE RIEGO 009 VALLE DE JUAREZ	D.L.CHIH/275/2017	21/12/2017	8		DL CHIHUAHUA
85	DISTRITO DE RIEGO 009 VALLE DE JUAREZ	D.L.CHIH/276/2017	26/12/2017	5		DL CHIHUAHUA
86	DISTRITO DE RIEGO 009 VALLE DE JUAREZ	D.L.CHIH/277/2017	21/12/2017	2		DL CHIHUAHUA

Cuadro 3. 32. Clausura de diez pozos en la Dirección Local Colima, durante la Etapa 6, del 01 al 22 de diciembre del 2017. Parcial 3.

 						
SUBDIRECCIÓN GENERAL DE ADMINISTRACIÓN DEL AGUA GERENCIA DE CALIFICACIÓN DE INFRACCIONES, ANÁLISIS Y EVALUACIÓN PROGRAMA DE CLAUSURAS 2017						
ETAPA 6 (250 CLAUSURAS) 1 AL 22 DICIEMBRE (PARCIAL 3) (AGUASCALIENTES, BAJA CALIFORNIA, BAJA CALIFORNIA SUR, CHIHUAHUA, COLIMA, COAHUILA, JALISCO, QUERÉTARO, SAN LUIS POTOSÍ, SONORA, VERACRUZ Y ZACATECAS)						
NUM.	NOMBRE DEL USUARIO	NÚMERO ACTA DE VISITA	FECHA DE VISITA	CLAUSURA TAPA METÁLICA	OBSERVACIONES	UNIDAD ADMINISTRATIVA
1	FRANCISCO GABRIEL CASTELL CEBALLOS	PNI-2017-COL-0121	12/12/2017	1	FUERA DE OPERACIÓN	DL COLIMA
2	MA. GUADALUPE LIZARDI HINOJOSA	PNI-2017-COL-0122	14/12/2017	1	CONCESIONARIO FALLECIDO	DL COLIMA
3	ASOCIACION DE CONDOMINIOS VILLAS DE CUYUTLAN	PNI-2017-COL-0123	14/12/2017	1	FUERA DE OPERACIÓN	DL COLIMA
4	ASOCIACION DE USUARIOS POZO 4 EJIDO TAPEIXTLES	PNI-2017-COL-0123A	15/12/2017	1	FUERA DE OPERACIÓN	DL COLIMA
5	OIL LEMON S.A. DE C.V.	PNI-2017-COL-0125	15/12/2017	3	FUERA DE OPERACIÓN	DL COLIMA
6	ADOLFO CEDEÑO ORTIZ	PNI-2017-COL-0126	18/12/2017	1	FUERA DE OPERACIÓN	DL COLIMA
7	FELIPE GUTIERREZ LARIOS	PNI-2017-COL-0127	19/12/2017	1	FUERA DE OPERACIÓN	DL COLIMA
8	INVERCOL S.A. DE C.V.	PNI-2017-COL-0128	20/12/2017	1	FUERA DE OPERACIÓN	DL COLIMA

Cuadro 3. 33. Clausura de trece pozos en la Dirección Local Querétaro, durante la Etapa 6, del 01 al 22 de diciembre del 2017. Parcial 3.

 						
SUBDIRECCIÓN GENERAL DE ADMINISTRACIÓN DEL AGUA GERENCIA DE CALIFICACIÓN DE INFRACCIONES, ANÁLISIS Y EVALUACIÓN PROGRAMA DE CLAUSURAS 2017						
ETAPA 6 (250 CLAUSURAS) 1 AL 22 DICIEMBRE (PARCIAL 3) (AGUASCALIENTES, BAJA CALIFORNIA, BAJA CALIFORNIA SUR, CHIHUAHUA, COLIMA, COAHUILA, JALISCO, QUERÉTARO, SAN LUIS POTOSÍ, SONORA, VERACRUZ Y ZACATECAS)						
NUM.	NOMBRE DEL USUARIO	NÚMERO ACTA DE VISITA	FECHA DE VISITA	CLAUSURA TAPA METÁLICA	OBSERVACIONES	UNIDAD ADMINISTRATIVA
20	SUCESIÓN A BIENES DE AMPARO ULLOA DE VALLEJO	PNI-2017-QRO-060	06/12/2017	1	POZO CLAUSURA TAPA METALICA	DL QUERÉTARO
21	MARIA LEONOR CAMACHO DE GUTIERREZ	PNI-2017-QRO-064	07/12/2017	1	POZO CLAUSURA TAPA METALICA	DL QUERÉTARO
22	EJIDO EL BLANCO POZO No 5	PNI-2017-QRO-065	12/12/2017	1	POZO CLAUSURA TAPA METALICA	DL QUERÉTARO
24	EJIDO CALAMANDA No. 8	PNI-2017-QRO-068	15/12/2017	1	POZO VIEJO, CLAUSURA TAPA	DL QUERÉTARO
25	POZO 2, SAN FRANCISCO LA GRIEGA, S.P.R. DE R.L.	PNI-2017-QRO-069	15/12/2017	1	POZO CLAUSURADO TAPA METALICA	DL QUERÉTARO
26	AMAZCALA POZO No. B-1, S.P.R. DE R.L.	PNI-2017-QRO-070	15/12/2017	1	POZO VIEJO, CLAUSURA TAPA	DL QUERÉTARO
	LOCALIDAD DE LA GRIEGA, MUNICIPIO EL MARQUES	PNI-2017-QRO-071	15/12/2017	1	CLAUSURA EN EL TREN DE DESCARGA	DL QUERÉTARO
27	SATISFAXION LATINOAMERICANA, S.A. DE C.V.	PNI-2017-QRO-073	19/12/2017	1	POZO CLAUSURADO TAPA METALICA	DL QUERÉTARO
28	EJIDO TLACOTE No. 2, S.P.R. DE R.L.	PNI-2017-QRO-074	20/12/2017	1	POZO CLAUSURADO TAPA METALICA	DL QUERÉTARO
80	LOCALIDAD DE EL NABO, MUNICIPIO DE QUERÉTARO, QRO.	PNI-2017-QRO-072	19/12/2017	1	POZO CLAUSURADO TAPA METALICA	DL QUERÉTARO
81	INSTITUTO XAVERIANO MISIONES EXTRANJERAS, A.R.	PNI-2017-QRO-075	21/12/2017	1	POZO CLAUSURADO TAPA METALICA	DL QUERÉTARO
82	PREDIO CAMINO A LA LOCALIDAD DE SANTA ROSA XAJAY, SAN JUAN DEL RÍO QUERÉTARO.	PNI-2017-QRO-076	21/12/2017	1	POZO CLAUSURADO TAPA METALICA	DL QUERÉTARO
83	ASOCIACION DE USUARIOS POZO No. 3 (EJIDO SAN ISIDRO)	PNI-2017-QRO-077	21/12/2017	1	POZO CLAUSURADO TAPA METALICA	DL QUERÉTARO

**SERVICIOS DE RECUPERACIÓN DE VOLÚMENES DE ACUÍFEROS MEDIANTE
LA CLAUSURA DE POZOS**

Cuadro 3. 34. Clausura de cuarenta y un pozo en la Dirección Local Zacatecas, durante la Etapa 6, del 01 al 22 de diciembre del 2017. Parcial 3.

 						
SUBDIRECCIÓN GENERAL DE ADMINISTRACIÓN DEL AGUA GERENCIA DE CALIFICACIÓN DE INFRACCIONES, ANÁLISIS Y EVALUACIÓN PROGRAMA DE CLAUSURAS 2017						
ETAPA 6 (250 CLAUSURAS) 1 AL 22 DICIEMBRE (PARCIAL 3) (AGUASCALIENTES, BAJA CALIFORNIA, BAJA CALIFORNIA SUR, CHIHUAHUA, COLIMA, COAHUILA, JALISCO, QUERÉTARO, SAN LUIS POTOSÍ, SONORA, VERACRUZ Y ZACATECAS)						
NUM.	NOMBRE DEL USUARIO	NÚMERO ACTA DE VISITA	FECHA DE VISITA	CLAUSURA TAPA METÁLICA	OBSERVACIONES	UNIDAD ADMINISTRATIVA
29	MARIO GARCÍA MARTÍNEZ	PNI-2017-ZAC-248	26/10/2017	1	APROVECHAMIENTO SIN EQUIPO Y FUERA	DL ZACATECAS
30	CAROLINA FIERROS MIER	PNI-2017-ZAC-259	25/10/2017	1	APROVECHAMIENTO EQUIPADO Y FUERA DE	DL ZACATECAS
31	FRANCISCO CATARINO VARGAS LUÉVANO	PNI-2017-ZAC-374	26/10/2017	1	APROVECHAMIENTO SIN EQUIPO Y FUERA	DL ZACATECAS
32	FRANCISCO CATARINO VARGAS LUÉVANO	PNI-2017-ZAC-362-BIS	26/10/2017	1	APROVECHAMIENTO SIN EQUIPO Y FUERA	DL ZACATECAS
33	SAN FRANCISCO DE TABASCO, S.P.R. DE R.I	PNI-2017-ZAC-185	25/10/2017	1	APROVECHAMIENTO SIN EQUIPO Y FUERA	DL ZACATECAS
34	ALFONSO PALACIOS GALINDO	PNI-2017-ZAC-180	26/10/2017	1	APROVECHAMIENTO SIN EQUIPO Y FUERA	DL ZACATECAS
35	HUMBERTO HERRERA	PNI-2017-ZAC-426	27/11/2017	1	APROVECHAMIENTO SIN EQUIPO Y FUERA	DL ZACATECAS
36	HUMBERTO HERRERA	PNI-2017-ZAC-427	27/11/2017	1	APROVECHAMIENTO SIN EQUIPO Y FUERA	DL ZACATECAS
37	RESPONSABLE Y/O ENCARGADO Y/U OCUPANTE	PNI-2017-ZAC-423	28/11/2017	1	APROVECHAMIENTO SIN EQUIPO Y FUERA	DL ZACATECAS
38	RESPONSABLE Y/O ENCARGADO Y/U OCUPANTE	PNI-2017-ZAC-404	29/11/2017	1	APROVECHAMIENTO SIN EQUIPO Y FUERA	DL ZACATECAS
39	RESPONSABLE Y/O ENCARGADO Y/U OCUPANTE	PNI-2017-ZAC-405	29/11/2017	1	APROVECHAMIENTO SIN EQUIPO Y FUERA	DL ZACATECAS
40	RESPONSABLE Y/O ENCARGADO Y/U OCUPANTE	PNI-2017-ZAC-424	29/11/2017	1	APROVECHAMIENTO SIN EQUIPO Y FUERA	DL ZACATECAS
41	UNIDAD DE RIEGO CHUPADEROS No. 11 B-A	PNI-2017-ZAC-468	07/12/2017	1	APROVECHAMIENTO SIN EQUIPO Y FUERA	DL ZACATECAS
42	LORENZO PÉREZ PARGAS	PNI-2017-ZAC-469	07/12/2017	1	APROVECHAMIENTO SIN EQUIPO Y FUERA	DL ZACATECAS
43	SAMUEL CHÁVEZ ESCOBEDO	PNI-2017-ZAC-467	07/12/2017	1	APROVECHAMIENTO SIN EQUIPO Y FUERA	DL ZACATECAS
44	AURELIO BASURTO GARCÍA	PNI-2017-ZAC-466	08/12/2017	1	APROVECHAMIENTO SIN EQUIPO Y FUERA	DL ZACATECAS
45	MARTÍN GÓMEZ GUTIÉRREZ	PNI-2017-ZAC-447	07/12/2017	1	APROVECHAMIENTO SIN EQUIPO Y FUERA	DL ZACATECAS
46	FRANCISCO SAUCEDO MARTÍNEZ	PNI-2017-ZAC-442	06/12/2017	1	APROVECHAMIENTO SIN EQUIPO Y FUERA	DL ZACATECAS
47	PROPIETARIO Y/O ENCARGADO Y/O RESPONSABLE Y/U OCUPANTE DEL PREDIO	PNI-2017-ZAC-475	13/12/2017	1	APROVECHAMIENTO SIN EQUIPO Y FUERA	DL ZACATECAS
48	PROPIETARIO Y/O ENCARGADO Y/O RESPONSABLE Y/U OCUPANTE DEL PREDIO	PNI-2017-ZAC-476	13/12/2017	1	APROVECHAMIENTO SIN EQUIPO Y FUERA	DL ZACATECAS
49	PROPIETARIO Y/O ENCARGADO Y/O RESPONSABLE Y/U OCUPANTE DEL PREDIO	PNI-2017-ZAC-477	13/12/2017	1	APROVECHAMIENTO SIN EQUIPO Y FUERA	DL ZACATECAS
50	ASCENSIÓN GONZÁLEZ	PNI-2017-ZAC-478	13/12/2017	1	APROVECHAMIENTO SIN EQUIPO Y FUERA	DL ZACATECAS
51	UNIDAD DE RIEGO PLAN LERMA No. 1	PNI-2017-ZAC-479	20/12/2017	1	APROVECHAMIENTO SIN EQUIPO Y FUERA	DL ZACATECAS
52	PROPIETARIO Y/O RESPONSABLE Y/O ENCARGADO Y/U OCUPANTE DEL PREDIO	PNI-2017-ZAC-480	19/12/2017	1	APROVECHAMIENTO SIN EQUIPO Y FUERA	DL ZACATECAS
53	UNIDAD DE RIEGO EL LAMPOTAL No. 3	PNI-2017-ZAC-481	19/12/2017	1	APROVECHAMIENTO SIN EQUIPO Y FUERA	DL ZACATECAS
54	UNIDAD DE RIEGO EL LAMPOTAL No. 15	PNI-2017-ZAC-482	20/12/2017	1	APROVECHAMIENTO SIN EQUIPO Y FUERA	DL ZACATECAS
55	FREN OCHOA GARCÍA Y/O JUAN GERARDO GARCÍA DORADO	PNI-2017-ZAC-483 (POZO 1)	19/12/2017	1	APROVECHAMIENTO SIN EQUIPO Y FUERA	DL ZACATECAS
56	FREN OCHOA GARCÍA Y/O JUAN GERARDO GARCÍA DORADO	PNI-2017-ZAC-483 (POZO 2)	19/12/2017	1	APROVECHAMIENTO SIN EQUIPO Y FUERA	DL ZACATECAS
57	UNIDAD DE RIEGO LA PURÍSIMA	PNI-2017-ZAC-485	20/12/2017	1	APROVECHAMIENTO SIN EQUIPO Y FUERA	DL ZACATECAS
58	PROPIETARIO Y/O RESPONSABLE Y/O ENCARGADO Y/U OCUPANTE DEL PREDIO	PNI-2017-ZAC-484 (POZO 1)	19/12/2017	1	APROVECHAMIENTO SIN EQUIPO Y FUERA	DL ZACATECAS
59	PROPIETARIO Y/O RESPONSABLE Y/O ENCARGADO Y/U OCUPANTE DEL PREDIO	PNI-2017-ZAC-484 (POZO 2)	19/12/2017	1	APROVECHAMIENTO SIN EQUIPO Y FUERA	DL ZACATECAS
60	PROPIETARIO Y/O RESPONSABLE Y/O ENCARGADO Y/U OCUPANTE DEL PREDIO	PNI-2017-ZAC-484 (POZO 3)	19/12/2017	1	APROVECHAMIENTO SIN EQUIPO Y FUERA	DL ZACATECAS
61	HILARIO ALVARADO ROSALES	PNI-2017-ZAC-235	19/12/2017	1	APROVECHAMIENTO SIN EQUIPO Y FUERA	DL ZACATECAS
62	HILARIO ALVARADO ROSALES	PNI-2017-ZAC-486	19/12/2017	1	APROVECHAMIENTO SIN EQUIPO Y FUERA	DL ZACATECAS
63	PROPIETARIO Y/O RESPONSABLE Y/O ENCARGADO Y/U OCUPANTE DEL PREDIO	PNI-2017-ZAC-407	21/12/2017	1	APROVECHAMIENTO SIN EQUIPO Y FUERA	DL ZACATECAS
64	HUMBERTO HERRERA	PNI-2017-ZAC-406	23/11/2017	1	APROVECHAMIENTO SIN EQUIPO Y FUERA	DL ZACATECAS
65	SALOMÓN RAMOS ALDABA	PNI-2017-ZAC-420	24/11/2017	1	APROVECHAMIENTO SIN EQUIPO Y FUERA	DL ZACATECAS
66	J. ÁNGEL FRAUSTO FLORES	PNI-2017-ZAC-419	23/11/2017	1	APROVECHAMIENTO SIN EQUIPO Y FUERA	DL ZACATECAS
67	J. ÁNGEL FRAUSTO FLORES	PNI-2017-ZAC-432	23/11/2017	1	APROVECHAMIENTO SIN EQUIPO Y FUERA	DL ZACATECAS
68	PROPIETARIO Y/O ENCARGADO Y/O RESPONSABLE Y/U OCUPANTE DEL PREDIO	PNI-2017-ZAC-433	23/11/2017	1	APROVECHAMIENTO SIN EQUIPO Y FUERA	DL ZACATECAS
69	JESÚS DE LA MORA	PNI-2017-ZAC-490	21/12/2017	1	APROVECHAMIENTO SIN EQUIPO Y FUERA	DL ZACATECAS

3.1. Organismos de Cuenca

De los mil pozos a clausurar fueron considerados 445 pozos en siete Unidades Administrativas, Organismos de Cuencas, siendo 98 en Cuencas Centrales del Norte, 25 en Golfo Centro, 47 en Lerma Santiago Pacífico, 98 Noroeste, 76 en Pacífico, 28 en Baja California Norte y 73 en Río Bravo.

En el Cuadro 3.35 se observa la cantidad de pozos por etapa de ejecución para diversas Direcciones Locales de la Conagua.

Cuadro 3. 35. Etapas de clausura de pozos por unidad administrativa en Organismo de Cuencas

Unidad Administrativa	1 Etapa	2 Etapa	3 Etapa	4 Etapa	5 Etapa	6 Etapa			Total por Unidad Administrativa
						P-1	P-2	P-3	
Cuencas Centrales del N.			36		20	35	7		98
Golfo Centro				14				11	25
Lerma Santiago Pacífico				22	12	10	2	1	47
Noroeste		15	26	38		15	4		98
Pacífico Norte				76					76
Península De Baja Cal.				18	6	4			28
Río Bravo	16	57							73
TOTAL	16	72	62	168	38	64	13	12	445

Nota: 1 Etapa (25 Sept-07 Oct); 2 Etapa (09-21 Oct); 3 Etapa (23 Oct-04 Nov); 4 Etapa (06-18 Nov); 5 Etapa (20-30 Nov); 6 Etapa: P-1 (Parcial 1), (1-22 Dic), P-2 (Parcial 2), (1-22 Dic); P-3 (Parcial 3) (1-22 Dic)

3.2.1. Etapa 1 del 25 de septiembre al 07 de octubre del 2017

Para la Etapa 1 del 25 de septiembre al 07 de octubre del 2017 se tienen contemplados el cierre de dieciséis pozos en el Organismo de Cuencas de Río Bravo.

En el Cuadros 3.36 se muestran los nombres de los titulares de los pozos seleccionados para clausurar, e incluye información relativa al número oficial de visita para realizar la clausura, fecha de sellado y material con el que se selló el pozo.

Cuadro 3. 36. Clausura de treinta y siete pozos en el Organismo de Cuencas Río Bravo, durante la Etapa 1 del 25 de septiembre al 07 de octubre del 2017.

CONAGUA COMISIÓN NACIONAL DEL AGUA		GERENCIA DE CALIFICACIÓN DE INFRACCIONES, ANÁLISIS Y EVALUACIÓN PROGRAMA DE CLAUSURAS 2017				IMTA INSTITUTO MEXICANO DE TECNOLOGÍA DEL AGUA	
ETAPA 1 (55 CLAUSURAS) 25 SEPT AL 07 DE OCT DE 2017 (GUANAJUATO, HIDALGO Y NUEVO LEÓN)							
"Servicios para la recuperación de volúmenes de acuíferos mediante la clausura de pozos"							
NUM.	NOMBRE DEL USUARIO	NÚMERO ACTA DE VISITA	FECHA DE VISITA	CLAUSURA TAPA METÁLIC	OBSERVACIONES	UNIDAD ADMINISTRATIVA	
28	PEDRO JAVIER GARZA CANTÚ	PNI-2017-RBV-129	05-10-17	1		OC RIO BRAVO	
29	MARÍA EUGENIA CASTILLO PALOMARES	PNI-2017-RBV-130	05-10-17	1		OC RIO BRAVO	
30	ESTHER TAMEZ FLORES	PNI-2017-RBV-141	06-10-17	1		OC RIO BRAVO	
31	ESTHER TAMEZ FLORES	PNI-2017-RBV-141	06-10-17	1		OC RIO BRAVO	
32	ESTHER TAMEZ FLORES	PNI-2017-RBV-141	06-10-17	1		OC RIO BRAVO	
33	RUBEN DE JESUS BARRIENTOS MEDRANO	PNI-2017-RBV-144	07-10-17	1		OC RIO BRAVO	
34	ALEJANDRO MOYA AGUIRRE	PNI-2017-RBV-145	07-10-17	1		OC RIO BRAVO	
35	ALEJANDRO MOYA AGUIRRE	PNI-2017-RBV-145	07-10-17	1		OC RIO BRAVO	
36	ALEJANDRO MOYA AGUIRRE	PNI-2017-RBV-145	07-10-17	1		OC RIO BRAVO	
37	VICENTA ROSALES MENDOZA	PNI-2017-RBV-151	05-10-17	1		OC RIO BRAVO	
38	LIDIA GARCIA GONZALEZ	PNI-2017-RBV-156	07-10-17	1		OC RIO BRAVO	
39	CONSUELO CEPULVEDA FLORES	PNI-2017-RBV-158	07-10-17	1		OC RIO BRAVO	
40	CESAR ALEJANDRO TAMEZ TAMEZ	PNI-2017-RBV-161	05-10-17	1		OC RIO BRAVO	
41	GENEROSO ESPAÑA BARRIENTOS	PNI-2017-RBV-162	06-10-17	1		OC RIO BRAVO	
42	RUBEN DE JESUS BARRIENTOS MEDRANO	PNI-2017-RBV-163	06-10-17	1		OC RIO BRAVO	
43	RAFAELA GÓMEZ SEPÚLVEDA	PNI-2017-RBV-164	06-10-17	1		OC RIO BRAVO	



**SERVICIOS DE RECUPERACIÓN DE VOLÚMENES DE ACUÍFEROS MEDIANTE
LA CLAUSURA DE POZOS**

3.2.2. Etapa 2 del 09 - 21 de octubre del 2017

Para la Etapa 2 del 09-21 de octubre del 2017 se contemplaron el cierre de setenta y dos pozos en diversos Organismos de Cuencas, siendo en Noroeste quince y cincuenta y siete en Río Bravo.

En los Cuadros 3.37 al 3.38 se muestran los nombres los titulares de los pozos seleccionados para clausurar, e incluye información relativa al número oficial de visita para realizar la clausura, fecha de sellado y material con el que se selló el pozo.

Cuadro 3. 37. Clausura de quince pozos en el Organismo de Cuencas Noroeste, durante la Etapa 2 del 09 - 21 de octubre del 2017

 						
SUBDIRECCIÓN GENERAL DE ADMINISTRACIÓN DEL AGUA GERENCIA DE CALIFICACIÓN DE INFRACCIONES, ANÁLISIS Y EVALUACIÓN PROGRAMA DE CLAUSURAS 2018 ETAPA 2 (210 CLAUSURAS) 9 AL 21 DE OCTUBRE (AGUASCALIENTES, GUANAJUATO, NUEVO LEÓN, MICHOACÁN, SONORA, ZACATECAS, HIDALGO, TLAXCALA Y NAYARIT)						
"Servicios para la recuperación de volúmenes de acuíferos mediante la clausura de pozos"						
NUM.	NOMBRE DEL USUARIO	NÚMERO ACTA DE VISITA	FECHA DE VISITA	CLAUSURA TAPA METÁLIC.	OBSERVACIONES	UNIDAD ADMINISTRATIVA
113	ACUICOLA LA BORBOLLA, S.A. DE C.V.	PNI-2017-NOE-332	10/10/2017	1		OC NOROESTE
114	FOMENTO EDUCATIVO Y CULTURAL FRA	PNI-2017-NOE-333	12/10/2017	1		OC NOROESTE
115	EJIDO SAN JUAN	PNI-2017-NOE-334	11/10/2017	1		OC NOROESTE
116	CARLOS VALENCIA ZAYAS	PNI-2017-NOE-336	13/10/2017	1		OC NOROESTE
117	JULIETA ELIAS PELLAT Y BERNARDINA EL	PNI-2017-NOE-337	13/10/2017	1		OC NOROESTE
118	EFRAIN VALENZUELA GARROBO	PNI-2017-NOE-338	13/10/2017	1		OC NOROESTE
148	PORFIRIO CESAR AUGUSTO PADILLA LAR	PNI-2017-NOE-342	19/10/2017	1		OC NOROESTE
149	ROBERTO CRUZ	PNI-2017-NOE-343	20/10/2017	1		OC NOROESTE
150	HUMBERTO OCHOA BUSTAMANTE	PNI-2017-NOE-347	19/10/2017	3		OC NOROESTE
153	EUGENIO VAZQUEZ SALAZAR	PNI-2017-NOE-348	20/10/2017	1		OC NOROESTE
154	FRANCISCO ALCANTAR BARCELO	PNI-2017-NOE-349	20/10/2017	1		OC NOROESTE
155	PROPIETARIO Y/O RESPONSABLE Y/O EN	PNI-2017-NOE-350	19/10/2017	1		OC NOROESTE
156	LEONARDO AYALA VALENZUELA	PNI-2017-NOE-351	20/10/2017	1		OC NOROESTE

**SERVICIOS DE RECUPERACIÓN DE VOLÚMENES DE ACUÍFEROS MEDIANTE
LA CLAUSURA DE POZOS**

Cuadro 3. 38. Clausura de cincuenta y siete pozos en el Organismo de Cuencas Río Bravo, durante la Etapa 2 del 09 al 21 de octubre del 2017

 						
SUBDIRECCIÓN GENERAL DE ADMINISTRACIÓN DEL AGUA GERENCIA DE CALIFICACIÓN DE INFRACCIONES, ANÁLISIS Y EVALUACIÓN PROGRAMA DE CLAUSURAS 2018 ETAPA 2 (210 CLAUSURAS) 9 AL 21 DE OCTUBRE (AGUASCALIENTES, GUANAJUATO, NUEVO LEÓN, MICHOACÁN, SONORA, ZACATECAS, HIDALGO, TLAXCALA Y NAYARIT)						
"Servicios para la recuperación de volúmenes de acuíferos mediante la clausura de pozos"						
NUM.	NOMBRE DEL USUARIO	NÚMERO ACTA DE VISITA	FECHA DE VISITA	CLAUSURA TAPA METÁLIC	OBSERVACIONES	UNIDAD ADMINISTRATIVA
9	ALEJANDRO MOYA AGUIRRE	PNI-2017-RBV-131	09-10-17	1		OC RIO BRAVO
10	ALEJANDRO MOYA AGUIRRE	PNI-2017-RBV-132	09-10-17	1		OC RIO BRAVO
11	ALEJANDRO MOYA AGUIRRE	PNI-2017-RBV-132	09-10-17	1		OC RIO BRAVO
12	ALEJANDRO MOYA AGUIRRE	PNI-2017-RBV-133	09-10-17	1		OC RIO BRAVO
13	RAMON VILLAGOMEZ GUERRERO	PNI-2017-RBV-146	09-10-17	1		OC RIO BRAVO
14	AGRO TER VILLAGOMEZ S.P.R DE R.L.	PNI-2017-RBV-147	09-10-17	1		OC RIO BRAVO
15	AGRO TER VILLAGOMEZ S.P.R DE R.L.	PNI-2017-RBV-148	09-10-17	1		OC RIO BRAVO
16	AGRO TER VILLAGOMEZ S.P.R DE R.L.	PNI-2017-RBV-148	09-10-17	1		OC RIO BRAVO
17	RAMON VILLAGOMEZ GUERRERO	PNI-2017-RBV-149	09-10-17	1		OC RIO BRAVO
18	RAMON VILLAGOMEZ GUERRERO	PNI-2017-RBV-149	09-10-17	1		OC RIO BRAVO
19	MARIA TERESA QUINTANILLA CORTAZO	PNI-2017-RBV-153	09-10-17	1		OC RIO BRAVO
20	BLANCA MARGARITA RODRIGUEZ GONZ	PNI-2017-RBV-159	09-10-17	1		OC RIO BRAVO
21	MARIA TERESA QUINTANILLA CORTAZO	PNI-2017-RBV-160	09-10-17	1		OC RIO BRAVO
22	CRIANZA, R.L. S.P.R. DE R.L.	PNI-2017-RBV-165	09-10-17	1		OC RIO BRAVO
23	CRIANZA, R.L. S.P.R. DE R.L.	PNI-2017-RBV-165	09-10-17	1		OC RIO BRAVO
24	CRIANZA, R.L. S.P.R. DE R.L.	PNI-2017-RBV-165	09-10-17	1		OC RIO BRAVO
25	RUBEN BARRIENTOS CEPULVEDA	PNI-2017-RBV-166	09-10-17	1		OC RIO BRAVO
53	ESTHER MOYA ALANIS	PNI-2017-RBV-134	10-10-17	1		OC RIO BRAVO
54	JOSE LUIS TAMEZ TAMEZ	PNI-2017-RBV-135	11-10-17	1		OC RIO BRAVO
55	GUADALUPE JOSE GARCIA RAMIREZ	PNI-2017-RBV-136	11-10-17	1		OC RIO BRAVO
56	BODEGAS DE PRODUCTOS INTERNACION	PNI-2017-RBV-137	12-10-17	1		OC RIO BRAVO
57	BODEGAS DE PRODUCTOS INTERNACION	PNI-2017-RBV-137	12-10-17	1		OC RIO BRAVO
58	AGUA PURIFICADA LA PEÑITA, S.A. DE C.	PNI-2017-RBV-138	12-10-17	1		OC RIO BRAVO
59	CASAS JAVIER, S.A. DE C.V.	PNI-2017-RBV-139	13-10-17	1		OC RIO BRAVO
60	DELFIN TECHNOLOGIES, S.A. DE C.V.	PNI-2017-RBV-140	13-10-17	1		OC RIO BRAVO
61	GUADALUPE PALACIOS ESPINOSA	PNI-2017-RBV-142	12-10-17	1		OC RIO BRAVO
62	LUZ ALICIA SAGAON GARCIA	PNI-2017-RBV-150	10-10-17	1		OC RIO BRAVO
63	LUZ ALICIA SAGAON GARCIA	PNI-2017-RBV-150	10-10-17	1		OC RIO BRAVO
64	LUZ ALICIA SAGAON GARCIA	PNI-2017-RBV-150	10-10-17	1		OC RIO BRAVO
65	LUZ ALICIA SAGAON GARCIA	PNI-2017-RBV-150	10-10-17	1		OC RIO BRAVO
66	ANGELINA MARTINEZ CARRERA	PNI-2017-RBV-154	10-10-17	1		OC RIO BRAVO
67	JOSÉ GARCÍA JIMÉNEZ	PNI-2017-RBV-155	11-10-17	1		OC RIO BRAVO
68	RICARDO PARÁS WELSH	PNI-2017-RBV-166	11-10-17	1		OC RIO BRAVO
69	GRUPO PECUARIO MARÍA DE LOS ANGE	PNI-2017-RBV-167	10-10-17	1		OC RIO BRAVO
70	GUDELIO ARREDONDO GUZMÁN	PNI-2017-RBV-168	11-10-17	1		OC RIO BRAVO
71	JUVENTINO GARCIA GARZA	PNI-2017-RBV-169	11-10-17	1		OC RIO BRAVO
72	LIDIO MORENO	PNI-2017-RBV-170	11-10-17	1		OC RIO BRAVO
73	HUGO ARMANDO SALAZAR TAMEZ	PNI-2017-RBV-171	11-10-17	1		OC RIO BRAVO
74	ALFONSO JAVIER SALDIVAR SALAZAR	PNI-2017-RBV-172	11-10-17	1		OC RIO BRAVO
75	ALFONSO JAVIER SALDIVAR SALAZAR	PNI-2017-RBV-172	11-10-17	1		OC RIO BRAVO
76	ALFONSO JAVIER SALDIVAR SALAZAR	PNI-2017-RBV-172	11-10-17	1		OC RIO BRAVO
77	ALFONSO JAVIER SALDIVAR SALAZAR	PNI-2017-RBV-172	11-10-17	1		OC RIO BRAVO
78	ALFONSO JAVIER SALDIVAR SALAZAR	PNI-2017-RBV-172	11-10-17	1		OC RIO BRAVO
79	GILBERTO HINOJOSA ROMO	PNI-2017-RBV-172	12-10-17	1		OC RIO BRAVO
80	VICENTE CADENA GARCIA	PNI-2017-RBV-175	13-10-17	1		OC RIO BRAVO
81	JOSÉ LEÓN ESPINOSA GONZALEZ	PNI-2017-RBV-177	11-10-17	1		OC RIO BRAVO
82	GLORIA ESTHER RAMÍREZ DIAZ	PNI-2017-RBV-178	12-10-17	1		OC RIO BRAVO
83	EL VERGEL DE SAN JOSE, S.P.R DE R.L DE	PNI-2017-RBV-180	13-10-17	1		OC RIO BRAVO
84	ABRAHAM GONZALEZ MUÑOZ	PNI-2017-RBV-181	12-10-17	1		OC RIO BRAVO
85	GUADALUPE CADENA RODRIGUEZ	PNI-2017-RBV-182	12-10-17	1		OC RIO BRAVO
86	GILBERTO PLATA FLORES	PNI-2017-RBV-183	12-10-17	1		OC RIO BRAVO
87	FELICITOS DE JESÚS RODRIGUEZ CAVAZC	PNI-2017-RBV-184	13-10-17	1		OC RIO BRAVO
88	FELICITOS DE JESUS, JOSE LUIS Y JUAN N	PNI-2017-RBV-185	13-10-17	1		OC RIO BRAVO
89	EL VERGEL DE SAN JOSE, S.P.R DE R.L DE	PNI-2017-RBV-186	13-10-17	1		OC RIO BRAVO
90	EL VERGEL DE SAN JOSE, S.P.R DE R.L DE	PNI-2017-RBV-186	13-10-17	1		OC RIO BRAVO
91	JESUS GAUNA VEGA	PNI-2017-RBV-188	13-10-17	1		OC RIO BRAVO
92	FELICITOS DE JESUS, JOSE LUIS Y JUAN N	PNI-2017-RBV-190	13-10-17	1		OC RIO BRAVO



**SERVICIOS DE RECUPERACIÓN DE VOLÚMENES DE ACUÍFEROS MEDIANTE
LA CLAUSURA DE POZOS**

3.2.3. Etapa 3 del 23 de octubre al 04 de noviembre del 2017

Para la Etapa 3 del 23 de octubre al 04 de noviembre del 2017 fueron contemplados el cierre de sesenta y dos pozos en diversos Organismos de Cuencas, siendo en treinta y seis en Cuencas Centrales del Norte y veintiséis en el Noroeste.



En los Cuadros 3.39 al 3.40 se muestran los nombres de los titulares de los pozos seleccionados para clausurar que incluye información relativa al número oficial de visita para realizar la clausura, fecha de sellado y material con el que se selló el pozo.

Cuadro 3. 39. Clausura de treinta y seis pozos en el Organismo de Cuencas Centrales del Norte, durante la Etapa 3, del 23 de octubre al 04 de noviembre del 2017

 						
SUBDIRECCIÓN GENERAL DE ADMINISTRACIÓN DEL AGUA GERENCIA DE CALIFICACIÓN DE INFRACCIONES, ANÁLISIS Y EVALUACIÓN PROGRAMA DE CLAUSURAS 2017						
ETAPA 3 (180 CLAUSURAS) 23 OCT AL 04 NOV (AGUASCALIENTES, SONORA, ZACATECAS, COAHUILA, DURANGO, NAYARIT, SAN LUIS POTOSÍ Y TLAXCALA)						
"Servicios para la recuperación de volúmenes de acuíferos mediante la clausura de pozos"						
NUM.	NOMBRE DEL USUARIO	NÚMERO ACTA DE VISITA	FECHA DE VISITA	CLAUSURA TAPA	OBSERVACIONES	AREA ADMINISTRATIVA
79	USUARIO DE AGUAS NACIONALES Y/O PROPIETARIO Y/O RESPONSABLE Y/O ENCARGADO Y/O OCUPANTE DEL LUGAR OBJETO	PNI-2017-CCN-346	24/10/2017	1	CLAUSURA CON TAPA METALICA EN ADEME SE COLOCO SELLO OFICIAL 052/2017	OC CCN
80	USUARIO DE AGUAS NACIONALES Y/O PROPIETARIO Y/O RESPONSABLE Y/O ENCARGADO Y/O OCUPANTE DEL LUGAR OBJETO	PNI-2017-CCN-349	24/10/2017	1	CLAUSURA CON TAPA METALICA EN ADEME SE COLOCO SELLO OFICIAL NUMERO 052/2017	OC CCN
81	USUARIO DE AGUAS NACIONALES Y/O PROPIETARIO Y/O RESPONSABLE Y/O ENCARGADO Y/O OCUPANTE DEL LUGAR OBJETO	PNI-2017-CCN-350	24/10/2017	1	CLAUSURA CON TAPA METALICA EN ADEME SE COLOCO SELLO OFICIAL 052/2017	OC CCN
82	USUARIO DE AGUAS NACIONALES Y/O PROPIETARIO Y/O RESPONSABLE Y/O ENCARGADO Y/O OCUPANTE DEL LUGAR OBJETO	PNI-2017-CCN-353	24/10/2017	1	CLAUSURA CON TAPA METALICA EN ADEME SE COLOCO SELLO OFICIAL 054/2017	OC CCN
83	USUARIO DE AGUAS NACIONALES Y/O PROPIETARIO Y/O RESPONSABLE Y/O ENCARGADO Y/O OCUPANTE DEL LUGAR OBJETO	PNI-2017-CCN-354	24/10/2017	1	CLAUSURA CON TAPA METALICA EN ADEME SE COLOCO SELLO OFICIAL 054/2017	OC CCN
84	USUARIO DE AGUAS NACIONALES Y/O PROPIETARIO Y/O RESPONSABLE Y/O ENCARGADO Y/O OCUPANTE DEL LUGAR OBJETO	PNI-2017-CCN-355	24/10/2017	1	CLAUSURA CON TAPA METALICA EN ADEME SE COLOCO SELLO OFICIAL 053/2017	OC CCN
85	USUARIO DE AGUAS NACIONALES Y/O PROPIETARIO Y/O RESPONSABLE Y/O ENCARGADO Y/O OCUPANTE DEL LUGAR OBJETO	PNI-2017-CCN-337	25-10-17	1	CLAUSURA CON TAPA METALICA EN ADEME SE COLOCO SELLO OFICIAL 057/2017	OC CCN
86	USUARIO DE AGUAS NACIONALES Y/O PROPIETARIO Y/O RESPONSABLE Y/O ENCARGADO Y/O OCUPANTE DEL LUGAR OBJETO	PNI-2017-CCN-351	25-10-17	1	CLAUSURA CON TAPA METALICA EN ADEME SE COLOCO SELLO OFICIAL 055/2017	OC CCN
87	USUARIO DE AGUAS NACIONALES Y/O PROPIETARIO Y/O RESPONSABLE Y/O ENCARGADO Y/O OCUPANTE DEL LUGAR OBJETO	PNI-2017-CCN-352	25-10-17	1	CLAUSURA CON TAPA METALICA EN ADEME SE COLOCO SELLO OFICIAL 056/2017	OC CCN
88	USUARIO DE AGUAS NACIONALES Y/O PROPIETARIO Y/O RESPONSABLE Y/O ENCARGADO Y/O OCUPANTE DEL LUGAR OBJETO	PNI-2017-CCN-347	25-10-17	1	CLAUSURA CON TAPA METALICA EN ADEME SE COLOCO SELLO OFICIAL 106/2017	OC CCN
89	USUARIO DE AGUAS NACIONALES Y/O PROPIETARIO Y/O RESPONSABLE Y/O ENCARGADO Y/O OCUPANTE DEL LUGAR OBJETO	PNI-2017-CCN-332	26-10-17	1	CLAUSURA CON TAPA METALICA EN ADEME SE COLOCO SELLO OFICIAL 011/2017	OC CCN
90	USUARIO DE AGUAS NACIONALES Y/O PROPIETARIO Y/O RESPONSABLE Y/O ENCARGADO Y/O OCUPANTE DEL LUGAR OBJETO	PNI-2017-CCN-341	26-10-17	1	CLAUSURA CON TAPA METALICA EN ADEME SE COLOCO SELLO OFICIAL 003/2017-CCN	OC CCN
91	USUARIO DE AGUAS NACIONALES Y/O PROPIETARIO Y/O RESPONSABLE Y/O ENCARGADO Y/O OCUPANTE DEL LUGAR OBJETO	PNI-2017-CCN-343	26-10-17	1	CLAUSURA CON TAPA METALICA EN ADEME SE COLOCO SELLO OFICIAL 012/2017	OC CCN
92	USUARIO DE AGUAS NACIONALES Y/O PROPIETARIO Y/O RESPONSABLE Y/O ENCARGADO Y/O OCUPANTE DEL LUGAR OBJETO	PNI-2017-CCN-342	26-10-17	1	CLAUSURA CON TAPA METALICA EN ADEME SE COLOCO SELLO OFICIAL 007/2017-CCN	OC CCN
93	USUARIO DE AGUAS NACIONALES Y/O PROPIETARIO Y/O RESPONSABLE Y/O ENCARGADO Y/O OCUPANTE DEL LUGAR OBJETO	PNI-2017-CCN-335	27-10-17	1	CLAUSURA CON TAPA METALICA EN ADEME SE COLOCO SELLO OFICIAL 002/2017-CCN	OC CCN
94	USUARIO DE AGUAS NACIONALES Y/O PROPIETARIO Y/O RESPONSABLE Y/O ENCARGADO Y/O OCUPANTE DEL LUGAR OBJETO	PNI-2017-CCN-344	27-10-17	1	CLAUSURA CON TAPA METALICA EN ADEME SE COLOCO SELLO OFICIAL 013/2017	OC CCN
95	USUARIO DE AGUAS NACIONALES Y/O PROPIETARIO Y/O RESPONSABLE Y/O ENCARGADO Y/O OCUPANTE DEL LUGAR OBJETO	PNI-2017-CCN-370	27-10-17	1	CLAUSURA CON TAPA METALICA EN ADEME SE COLOCO SELLO OFICIAL 014/2017-CCN	OC CCN
96	USUARIO DE AGUAS NACIONALES Y/O PROPIETARIO Y/O RESPONSABLE Y/O ENCARGADO Y/O OCUPANTE DEL LUGAR OBJETO	PNI-2017-CCN-371	27-10-17	1	CLAUSURA CON TAPA METALICA EN ADEME SE COLOCO SELLO OFICIAL 008/2017-CCN	OC CCN
97	USUARIO DE AGUAS NACIONALES Y/O PROPIETARIO Y/O RESPONSABLE Y/O ENCARGADO Y/O OCUPANTE DEL LUGAR OBJETO	PNI-2017-CCN-338	27-10-17	1	CLAUSURA CON TAPA METALICA EN ADEME SE COLOCO SELLO OFICIAL 056/2017	OC CCN
98	USUARIO DE AGUAS NACIONALES Y/O PROPIETARIO Y/O RESPONSABLE Y/O ENCARGADO Y/O OCUPANTE DEL LUGAR OBJETO	PNI-2017-CCN-365	27-10-17	1	CLAUSURA CON TAPA METALICA EN ADEME SE COLOCO SELLO OFICIAL 010/2017-CCN	OC CCN
99	USUARIO DE AGUAS NACIONALES Y/O PROPIETARIO Y/O RESPONSABLE Y/O ENCARGADO Y/O OCUPANTE DEL LUGAR OBJETO	PNI-2017-CCN-372	27-10-17	1	CLAUSURA CON TAPA METALICA EN ADEME SE COLOCO SELLO OFICIAL 009/2017-CCN	OC CCN
100	USUARIO DE AGUAS NACIONALES Y/O PROPIETARIO Y/O RESPONSABLE Y/O ENCARGADO Y/O OCUPANTE DEL LUGAR OBJETO	PNI-2017-CCN-364	30-10-17	1	CLAUSURA CON TAPA METALICA EN ADEME SE COLOCO SELLO OFICIAL 107/2017	OC CCN
101	USUARIO DE AGUAS NACIONALES Y/O PROPIETARIO Y/O RESPONSABLE Y/O ENCARGADO Y/O OCUPANTE DEL LUGAR OBJETO	PNI-2017-CCN-415	30-10-17	1	CLAUSURA CON TAPA METALICA EN ADEME SE COLOCO SELLO OFICIAL 015/2017	OC CCN
102	USUARIO DE AGUAS NACIONALES Y/O PROPIETARIO Y/O RESPONSABLE Y/O ENCARGADO Y/O OCUPANTE DEL LUGAR OBJETO	PNI-2017-CCN-416	30-10-17	1	CLAUSURA CON TAPA METALICA EN ADEME SE COLOCO SELLO OFICIAL 016/2017	OC CCN
103	USUARIO DE AGUAS NACIONALES Y/O PROPIETARIO Y/O RESPONSABLE Y/O ENCARGADO Y/O OCUPANTE DEL LUGAR OBJETO	PNI-2017-CCN-340	30-10-17	1	CLAUSURA CON TAPA METALICA EN ADEME SE COLOCO SELLO OFICIAL 006/2017	OC CCN
104	USUARIO DE AGUAS NACIONALES Y/O PROPIETARIO Y/O RESPONSABLE Y/O ENCARGADO Y/O OCUPANTE DEL LUGAR OBJETO	PNI-2017-CCN-390	01-11-17	1	CLAUSURA CON TAPA METALICA EN ADEME SE COLOCO SELLO OFICIAL 022/2017-CCN	OC CCN
105	USUARIO DE AGUAS NACIONALES Y/O PROPIETARIO Y/O RESPONSABLE Y/O ENCARGADO Y/O OCUPANTE DEL LUGAR OBJETO	PNI-2017-CCN-379	01-11-17	1	CLAUSURA CON TAPA METALICA EN ADEME SE COLOCO SELLO OFICIAL 038/2017-CCN	OC CCN
106	USUARIO DE AGUAS NACIONALES Y/O PROPIETARIO Y/O RESPONSABLE Y/O ENCARGADO Y/O OCUPANTE DEL LUGAR OBJETO	PNI-2017-CCN-382	01-11-17	1	CLAUSURA CON TAPA METALICA EN ADEME SE COLOCO SELLO OFICIAL 017/2017-CCN	OC CCN
107	USUARIO DE AGUAS NACIONALES Y/O PROPIETARIO Y/O RESPONSABLE Y/O ENCARGADO Y/O OCUPANTE DEL LUGAR OBJETO	PNI-2017-CCN-384	01-11-17	1	CLAUSURA CON TAPA METALICA EN ADEME SE COLOCO SELLO OFICIAL 018/2017-CCN	OC CCN
108	USUARIO DE AGUAS NACIONALES Y/O PROPIETARIO Y/O RESPONSABLE Y/O ENCARGADO Y/O OCUPANTE DEL LUGAR OBJETO	PNI-2017-CCN-377	01-11-17	1	CLAUSURA CON TAPA METALICA EN ADEME SE COLOCO SELLO OFICIAL 037/2017-CCN	OC CCN
109	USUARIO DE AGUAS NACIONALES Y/O PROPIETARIO Y/O RESPONSABLE Y/O ENCARGADO Y/O OCUPANTE DEL LUGAR OBJETO	PNI-2017-CCN-376	01-11-17	1	CLAUSURA CON TAPA METALICA EN ADEME SE COLOCO SELLO OFICIAL 039/2017-CCN	OC CCN
110	USUARIO DE AGUAS NACIONALES Y/O PROPIETARIO Y/O RESPONSABLE Y/O ENCARGADO Y/O OCUPANTE DEL LUGAR OBJETO	PNI-2017-CCN-393	01-11-17	1	CLAUSURA CON TAPA METALICA EN ADEME SE COLOCO SELLO OFICIAL 028/2017-CCN	OC CCN
111	USUARIO DE AGUAS NACIONALES Y/O PROPIETARIO Y/O RESPONSABLE Y/O ENCARGADO Y/O OCUPANTE DEL LUGAR OBJETO	PNI-2017-CCN-395	01-11-17	1	CLAUSURA CON TAPA METALICA EN ADEME SE COLOCO SELLO OFICIAL 027/2017-CCN	OC CCN
112	USUARIO DE AGUAS NACIONALES Y/O PROPIETARIO Y/O RESPONSABLE Y/O ENCARGADO Y/O OCUPANTE DEL LUGAR OBJETO	PNI-2017-CCN-373	03-11-17	1	CLAUSURA CON TAPA METALICA EN ADEME SE COLOCO SELLO OFICIAL 023/2017-CCN	OC CCN
113	USUARIO DE AGUAS NACIONALES Y/O PROPIETARIO Y/O RESPONSABLE Y/O ENCARGADO Y/O OCUPANTE DEL LUGAR OBJETO	PNI-2017-CCN-378	03-11-17	1	CLAUSURA CON TAPA METALICA EN ADEME SE COLOCO SELLO OFICIAL 039/2017-CCN	OC CCN
114	USUARIO DE AGUAS NACIONALES Y/O PROPIETARIO Y/O RESPONSABLE Y/O ENCARGADO Y/O OCUPANTE DEL LUGAR OBJETO	PNI-2017-CCN-380	03-11-17	1	CLAUSURA CON TAPA METALICA EN ADEME SE COLOCO SELLO OFICIAL 040/2017-CCN	OC CCN

**SERVICIOS DE RECUPERACIÓN DE VOLÚMENES DE ACUÍFEROS MEDIANTE
LA CLAUSURA DE POZOS**

Cuadro 3. 40. Clausura de veintiséis pozos en el Organismo de Cuencas Noroeste, durante la Etapa 3 de 23 de octubre al 04 de noviembre del 2017



 						
SUBDIRECCIÓN GENERAL DE ADMINISTRACIÓN DEL AGUA GERENCIA DE CALIFICACIÓN DE INFRACCIONES, ANÁLISIS Y EVALUACIÓN PROGRAMA DE CLAUSURAS 2017						
ETAPA 3 (180 CLAUSURAS) 23 OCT AL 04 NOV (AGUASCALIENTES, SONORA, ZACATECAS, COAHUILA, DURANGO, NAYARIT, SAN LUIS POTOSÍ Y TLAXCALA)						
"Servicios para la recuperación de volúmenes de acuíferos mediante la clausura de pozos"						
NUM.	NOMBRE DEL USUARIO	NÚMERO ACTA DE VISITA	FECHA DE VISITA	CLAUSURA TAPA	OBSERVACIONES	AREA ADMINISTRATIVA
1	FRANCISCO AGUIRRE MUÑOZ	PNI-2017-NOE-344	23/10/2017	1		OC NOROESTE
2	GABRIEL PATIÑO VILCHES	PNI-2017-NOE-345	24/10/2017	1		OC NOROESTE
3	ALFONSO PONCE CORREA	PNI-2017-NOE-352	24/10/2017	1		OC NOROESTE
4	ARMIDA PORTILLO GARCIA	PNI-2017-NOE-353	25/10/2017	1		OC NOROESTE
5	ARMIDA PORTILLO GARCIA	PNI-2017-NOE-353	25/10/2017	1		OC NOROESTE
6	GANADERA MARISCAL, S.A. DE C.V.	PNI-2017-NOE-354	24/10/2017	1		OC NOROESTE
7	JOSE JESUS AGUIRRE MUÑOZ	PNI-2017-NOE-355	24/10/2017	1		OC NOROESTE
8	PROPIETARIO Y/O RESPONSABLE Y/O ENCARGADO Y/O OCUPANTE	PNI-2017-NOE-355 BIS	27/10/2017	1	POZO SIN EQUIPO DE BOMBEO	OC NOROESTE
9	ALFONSO GONZALEZ Y/O JOSE AGUIRRE	PNI-2017-NOE-356	24/10/2017	1		OC NOROESTE
10	FRANCISCO ADAN LOPEZ ESCOBOZA	PNI-2017-NOE-357	25/10/2017	1		OC NOROESTE
11	OSCAR MANUEL ALVAREZ LEY	PNI-2017-NOE-362	25/10/2017	1		OC NOROESTE
12	PROPIETARIO Y/O RESPONSABLE Y/O ENCARGADO Y/O OCUPANTE	PNI-2017-NOE-363	26/10/2017	1		OC NOROESTE
13	JOSE JESUS CORRALES CORDOVA	PNI-2017-NOE-364	25/10/2017	1		OC NOROESTE
14	HUERTA LA COLMENA, S.A. DE C.V.	PNI-2017-NOE-365	26/10/2017	1		OC NOROESTE
15	RUBEN ABRIL CORONADO	PNI-2017-NOE-366	26/10/2017	1		OC NOROESTE
16	FRANCISCO VERDUGO MONGE	PNI-2017-NOE-370	27/10/2017	1	POZO CON TITULO DE CONCESION, OPERANDO Y SIN MEDIDOR	OC NOROESTE
17	JOSE AGUILAR BROZEK	PNI-2017-NOE-371	27/10/2017	1	POZO CON TITULO DE CONCESION VENCIDO, EQUIPADO Y OPERANDO	OC NOROESTE
18	GANADERA ZOOO, S.A. DE C.V.	PNI-2017-NOE-369	30/10/2017	2	MISMO QUE TIENE DOS DESCARGAS, SE CLAUSURAN AMBAS. UN SIN EQUIPO	OC NOROESTE
19	EJIDO EL TRIUNFO	PNI-2017-NOE-372	31/10/2017	1	POZO SIN EQUIPO DE BOMBEO	OC NOROESTE
20	AGUA DE HERMOSILLO	PNI-2017-NOE-374	31/10/2017	1	POZO SEMI EQUIPADO SIN OPERAR	OC NOROESTE
21	EJIDO EL TRIUNFO	PNI-2017-NOE-376	31/10/2017	1	POZO SIN EQUIPO DE BOMBEO	OC NOROESTE
22	AGUA DE HERMOSILLO	PNI-2017-NOE-377	01/11/2017	1	POZO SEMI EQUIPADO SIN OPERAR	OC NOROESTE
23	AGRICOLA PADERE KINO	PNI-2017-NOE-378	01/11/2017	1	POZO SEMI EQUIPADO SIN OPERAR	OC NOROESTE
24	PROPIETARIO Y/O RESPONSABLE Y/O OCUPANTE Y/O ENCARGADO	PNI-2017-NOE-383	03/11/2017	1	POZO SIN EQUIPO DE BOMBEO	OC NOROESTE
25	REYES MARIO BALLESTEROS QUIROGA	PNI-2017-NOE-384	03/11/2017	1	POZO SIN EQUIPO DE BOMBEO Y AGUA EN SU INTERIOR	OC NOROESTE

3.2.4. Etapa 4 del 06 al 18 de noviembre del 2017

Para la Etapa 4 del 06 al 18 de noviembre del 2017 fueron contemplados el cierre de ciento sesenta y ocho pozos en diversos Organismos de Cuencas, siendo en catorce en Golfo Centro, veintidós en Lerma-Santiago-Pacífico, treinta y ocho en el Noroeste, setenta y seis en Pacífico Norte y dieciocho en Península de Baja California..

En los Cuadros 3.41 al 3.45 se muestran los nombres de los titulares de los pozos seleccionados para clausurar, e incluye información relativa al número oficial de visita para realizar la clausura, fecha de sellado y material con el que se selló el pozo.

Cuadro 3. 41. Clausura de catorce pozos en el Organismo de Cuenca Centros Golfo, durante la Etapa 4 del 06 al 18 de noviembre del 2017


 						
SUBDIRECCIÓN GENERAL DE ADMINISTRACIÓN DEL AGUA GERENCIA DE CALIFICACIÓN DE INFRACCIONES, ANÁLISIS Y EVALUACIÓN PROGRAMA DE CLAUSURAS 2017						
ETAPA 4 (200 CLAUSURAS) 06 AL 18 NOVIEMBRE (SONORA, AGUASCALIENTES, ZACATECAS, CHIHUAHUA, SINALOA, BAJA CALIFORNIA, VERACRUZ Y JALISCO)						
"Servicios para la recuperación de volúmenes de acuíferos mediante la clausura de pozos"						
NUM.	NOMBRE DEL USUARIO	NÚMERO ACTA DE VISITA	FECHA DE VISITA	CLAUSURA TAPA METÁLICA	OBSERVACIONES	UNIDAD ADMINISTRATIVA
39	UNIDAD DE RIEGO ZAVALETA	PNI-2017-GOC-158	08-11-17	1	UN APROVECHAMIENTO	OC GOLFO CENTRO
40	UNIDAD DE RIEGO LOS TRAPICHES	PNI-2017-GOC-159	08-11-17	1	UN APROVECHAMIENTO	OC GOLFO CENTRO
41	ASOCIACION DE USUARIOS DE LA UNIDAD DE RIEGO	PNI-2017-GOC-160	10-11-17	1	UN APROVECHAMIENTO	OC GOLFO CENTRO
42	ANDRÉS NIÑO VÁZQUEZ	PNI-2017-GOC-161	09-11-17	1	UN APROVECHAMIENTO	OC GOLFO CENTRO
83	MÁXIMO MOLINA VALENZUELA	PNI-2017-GOC-162	14-11-17	1	CON DOS TAPAS POR TENER DOS	OC GOLFO CENTRO
84	SILSON, S.A. DE C.V.	PNI-2017-GOC-163	14-11-17	1	UN APROVECHAMIENTO	OC GOLFO CENTRO
85	JUANA PERALTA GASPERIN	PNI-2017-GOC-164	15-11-17	2	DOS APROVECHAMIENTOS	OC GOLFO CENTRO
86	ELSA PERALTA GASPERIN	PNI-2017-GOC-165	15-11-17	1	UN APROVECHAMIENTO	OC GOLFO CENTRO
87	INSTITUTO NACIONAL DE INVESTIGACIONES FORESTALES	PNI-2017-GOC-166	16-11-17	1	UN APROVECHAMIENTO	OC GOLFO CENTRO
88	JULIO CESAR ZANATTA MARTÍNEZ	PNI-2017-GOC-167	16-11-17	1	UN APROVECHAMIENTO	OC GOLFO CENTRO
89	UNIDAD DE RIEGO EL ARENAL	PNI-2017-ZAC-401	16-11-17	1	AMIENTO SIN EQUIPO Y FUERA DE	DL ZACATECAS
90	INDUSTRIAS CITRÍCOLAS DE MONTEMORELOS, S.A.	PNI-2017-GOC-168	17-11-17	1	UN APROVECHAMIENTO	OC GOLFO CENTRO
91	INSTITUTO NACIONAL DE INVESTIGACIONES FORESTALES	PNI-2017-GOC-169	17-11-17	1	UN APROVECHAMIENTO	OC GOLFO CENTRO
92	MANUEL FERNÁNDEZ SANTAMARÍA	PNI-2017-GOC-170	17-11-17	1	IENTO CON DOS TAPAS POR TENER	OC GOLFO CENTRO

**SERVICIOS DE RECUPERACIÓN DE VOLÚMENES DE ACUÍFEROS MEDIANTE
LA CLAUSURA DE POZOS**

Cuadro 3.42. Clausura de catorce pozos en el Organismo de Cuenca Lerma-Santiago-Pacífico durante la Etapa 4 del 6 al 18 de noviembre de 2017

 <p style="text-align: center;">SUBDIRECCIÓN GENERAL DE ADMINISTRACIÓN DEL AGUA GERENCIA DE CALIFICACIÓN DE INFRACCIONES, ANÁLISIS Y EVALUACIÓN PROGRAMA DE CLAUSURAS 2017</p> <p style="text-align: center;">ETAPA 4 (200 CLAUSURAS) 06 AL 18 NOVIEMBRE (SONORA, AGUASCALIENTES, ZACATECAS, CHIHUAHUA, SINALOA, BAJA CALIFORNIA, VERACRUZ Y JALISCO)</p> <p style="text-align: center;">"Servicios para la recuperación de volúmenes de acuíferos mediante la clausura de pozos"</p>						
NUM.	NOMBRE DEL USUARIO	NÚMERO ACTA DE VISIT*	FECHA DE VISITA	CLAUSURA TAPA METÁLICA	OBSERVACIONES	UNIDAD ADMINISTRATIV*
34	J. JESUS ORTIZ CASTILLO	PNI-2017-LSP-208	08-11-17	1		OC LERMA SANTIAGO
35	JOSE ANGEL ESPINOZA GARCIA	PNI-2017-LSP-207	07-11-17	2		OC LERMA SANTIAGO
36	J. GUADALUPE SERRANO ORNELAS	PNI-2017-LSP-198	09-11-17	2		OC LERMA SANTIAGO
37	JAIME GONZALEZ GARCIA	PNI-2017-LSP-197	07-11-17	1		OC LERMA SANTIAGO
38	SERGIO JUAREZ G.	PNI-2017-LSP-210	10-11-17	1		OC LERMA SANTIAGO
71	GEO JALISCO, S.A. DE C.V.,	PNI-2017-LSP-200	13-11-17	3		OC LERMA SANTIAGO
72	ALEJANDRO LEMUS	PNI-2017-LSP-213	14-11-17	1		OC LERMA SANTIAGO
73	PEDRO CRISTIAN ASCENCIO OCHOA	PNI-2017-LSP-214	14-11-17	1		OC LERMA SANTIAGO
74	JUAN JOSE GONZALEZ PRECIADO	PNI-2017-LSP-215	14-11-17	1		OC LERMA SANTIAGO
75	EJIDO LA SAUCEDA	PNI-2017-LSP-212	15-11-17	1		OC LERMA SANTIAGO
76	QUIRINO JAUREGUI LOMELI	PNI-2017-LSP-216	16-11-17	1		OC LERMA SANTIAGO
77	SALVADOR SALAS ANAYA	PNI-2017-LSP-204	16-11-17	1	SE ASEGURO MAQUINARIA	OC LERMA SANTIAGO
78	RAFAEL CALATA RAMIREZ	PNI-2017-LSP-203	17-11-17	1		OC LERMA SANTIAGO
79	URBI CONSTRUCCIONES DEL PACIFICO, S.A. DE C.V.,	PNI-2017-LSP-205	17-11-17	1		OC LERMA SANTIAGO
80	URBI CONSTRUCCIONES DEL PACIFICO, S.A. DE C.V.,	PNI-2017-LSP-206	17-11-17	1		OC LERMA SANTIAGO
81	URBI CONSTRUCCIONES DEL PACIFICO, S.A. DE C.V.,	PNI-2017-LSP-207	17-11-17	2		OC LERMA SANTIAGO
82	ALEJANDRO OCHOA CAMACHO	PNI-2017-LSP-217	17-11-17	1		OC LERMA SANTIAGO

Cuadro 3. 43. Clausura de treinta y ocho pozos en el Organismo de Cuenca Noroeste, durante la Etapa 4 del 06 al 18 de noviembre del 2017

 <p style="text-align: center;">SUBDIRECCIÓN GENERAL DE ADMINISTRACIÓN DEL AGUA GERENCIA DE CALIFICACIÓN DE INFRACCIONES, ANÁLISIS Y EVALUACIÓN PROGRAMA DE CLAUSURAS 2017</p> <p style="text-align: center;">ETAPA 4 (200 CLAUSURAS) 06 AL 18 NOVIEMBRE (SONORA, AGUASCALIENTES, ZACATECAS, CHIHUAHUA, SINALOA, BAJA CALIFORNIA, VERACRUZ Y JALISCO)</p> <p style="text-align: center;">"Servicios para la recuperación de volúmenes de acuíferos mediante la clausura de pozos"</p>						
NUM.	NOMBRE DEL USUARIO	NÚMERO ACTA DE VISIT*	FECHA DE VISITA	CLAUSURA TAPA METÁLICA	OBSERVACIONES	UNIDAD ADMINISTRATIV*
3	GTC AGRICOLA Y GANADERA, S.P.R. DE R.L.	PNI-2017-NOE-379	06/11/2017	3	DOR, UNA OBRA DE REPOSICION	OC NOROESTE
4	HECTOR EDUARDO LICONA	PNI-2017-NOE-382	06/11/2017	3	3 POZOS SIN EQUIPO DE BOMBEO	OC NOROESTE
5	FRANCISCO JAVIER MOLINA RODRIGUEZ	PNI-2017-NOE-385	06/11/2017	1	POZO SIN EQUIPO DE BOMBEO	OC NOROESTE
6	AGRICOLA MONTE CRISTO, S.A. DE C.V.	PNI-2017-NOE-388	07/11/2017	2	POZOS SIN EQUIPO DE BOMBEO	OC NOROESTE
7	YAMIL ALAN GOMEZ ROBLES	PNI-2017-NOE-392	07/11/2017	1	JILO DE CONCESION, OPERANDO Y	OC NOROESTE
8	PROPIETARIO Y/O RESPONSABLE Y/O OCUPANTE Y/O ENCARGADO	PNI-2017-NOE-386	08/11/2017	3	3 POZOS SIN EQUIPO DE BOMBEO	OC NOROESTE
9	FRANCISCO CORRALES	PNI-2017-NOE-391	08/11/2017	2	2 POZOS SIN EQUIPO DE BOMBEO	OC NOROESTE
10	BEATRIZ GONZALEZ ROGEL	PNI-2017-NOE-395	08/11/2017	2	2 POZOS SIN EQUIPO DE BOMBEO	OC NOROESTE
11	AGRICOLA CECILIA DEL ROSARIO	PNI-2017-NOE-396	09/11/2017	1	0	OC NOROESTE
12	PROPIETARIO Y/O RESPONSABLE Y/O OCUPANTE Y/O ENCARGADO	PNI-2017-NOE-394	10/11/2017	1	SIN EQUIPO DE BOMBEO Y SIN OP	OC NOROESTE
13	DELIA JASMIN PARKER BALLESTEROS	PNI-2017-NOE-397	10/11/2017	4	DO SIN MEDIDOR, SE PROCEDIO A	OC NOROESTE
14	PROPIETARIO Y/O RESPONSABLE Y/O OCUPANTE Y/O ENCARGADO	PNI-2017-NOE-399	13/11/2017	1	SIN EQUIPO DE BOMBEO Y SIN OI	OC NOROESTE
15	CARLOS ZAHID KOSSIO RENDON	PNI-2017-NOE-403	13/11/2017	1	SIN EQUIPO DE BOMBEO Y SIN OI	OC NOROESTE
16	MILPA BAJA LOS DAVILA	PNI-2017-NOE-404	14/11/2017	2	SIN EQUIPO DE BOMBEO Y SIN O	OC NOROESTE
17	MARIA DEL CARMEN LICONA CAMOU Y/O AGRICOLA MARIA DEL CARMEN	PNI-2017-NOE-398	15/11/2017	7	MO UN POZO EQUIPADO Y OPERA	OC NOROESTE
18	PROPIETARIO Y/O RESPONSABLE Y/O OCUPANTE Y/O ENCARGADO	PNI-2017-NOE-390	15/11/2017	2	2 POZOS SIN EQUIPO DE BOMBEO	OC NOROESTE
19	FRANCISCO VELAZQUEZ JAIME	PNI-2017-NOE-410	17-11-17	2	DOS PLACAS, LA PRIMERA EN EL AD	OC NOROESTE

**SERVICIOS DE RECUPERACIÓN DE VOLÚMENES DE ACUÍFEROS MEDIANTE
LA CLAUSURA DE POZOS**

Cuadro 3. 44. Clausura de setenta y seis pozos en el Organismo de Cuenca Pacífico Norte, durante la Etapa 4 del 06 al 18 de noviembre del 2017

<p>CONAGUA COMISIÓN NACIONAL DEL AGUA</p> <p>SUBDIRECCIÓN GENERAL DE ADMINISTRACIÓN DEL AGUA GERENCIA DE CALIFICACIÓN DE INFRACCIONES, ANÁLISIS Y EVALUACIÓN PROGRAMA DE CLAUSURAS 2017</p> <p>ETAPA 4 (200 CLAUSURAS) 06 AL 18 NOVIEMBRE (SONORA, AGUASCALIENTES, ZACATECAS, CHIHUAHUA, SINALOA, BAJA CALIFORNIA, VERACRUZ Y JALISCO)</p> <p>"Servicios para la recuperación de volúmenes de acuíferos mediante la clausura de pozos"</p>						
NUM.	NOMBRE DEL USUARIO	NÚMERO ACTA DE VISIT	FECHA DE VISITA	CLAUSURA TAPA METÁLICA	OBSERVACIONES	UNIDAD ADMINISTRATIVA
51	C. ROBERTO SANCHEZ LOPEZ	PNI-2017-PNO-245	07-11-17	1		OC PACIFICO NORTE
52	C. JACILITA CASTRO ANGULO	PNI-2017-PNO-246	07-11-17	1		OC PACIFICO NORTE
53	MOTEL LA FLOR,S.A. DE C.V.	PNI-2017-PNO-239	08-11-17	1		OC PACIFICO NORTE
54	JUNTA MUNICIPAL DE AGUA POTABLE Y ALCANTARILLADO DE MOCORITO	PNI-2017-PNO-247	08-11-17	2	DOS POZOS Y UNA NORRIA, TOTAL	OC PACIFICO NORTE
55	C. SILVANO GAXIOLA MASCAREÑO	PNI-2017-PNO-248	08-11-17	1		OC PACIFICO NORTE
56	CC. LAMBERTO JUAN DE DIOS NUÑEZ CUADRAS Y JOSE CARLOS BAEZ CUEV	PNI-2017-PNO-249	08-11-17	1		OC PACIFICO NORTE
57	CC. LAMBERTO JUAN DE DIOS NUÑEZ CUADRAS Y JOSE CARLOS BAEZ CUEV	PNI-2017-PNO-250	08-11-17	1		OC PACIFICO NORTE
58	AGUA MODELO DE CULIACAN,S.A. DE C.V.	PNI-2017-PNO-270	08-11-17	1		OC PACIFICO NORTE
59	JOSE MANUEL LERMA LIZARRAGA	PNI-2017-PNO-219	09-11-17	1		OC PACIFICO NORTE
60	ALIMENTOS DEL FUERTE,S.A. DE C.V.	PNI-2017-PNO-220	09-11-17	1		OC PACIFICO NORTE
61	BLANCA FLERIDA BOJORQUEZ MONTOYA	PNI-2017-PNO-240	09-11-17	1		OC PACIFICO NORTE
62	SERGIO RUELAS ORTIZ	PNI-2017-PNO-241	09-11-17	1		OC PACIFICO NORTE
63	EJIDO SAN RAFAEL	PNI-2017-PNO-251	09-11-17	1		OC PACIFICO NORTE
64	SECTOR DE PRODUCCION 20 DE NOVIEMBRE DEL EJIDO SAN RAFAEL	PNI-2017-PNO-252	09-11-17	1		OC PACIFICO NORTE
65	JUNTA MUNICIPAL DE AGUA POTABLE Y ALCANTARILLADO DE SALVADOR	PNI-2017-PNO-253	09-11-17	1		OC PACIFICO NORTE
66	RAMÓN VELAZQUEZ SERRANO	PNI-2017-PNO-271	09-11-17	1		OC PACIFICO NORTE
67	SERGIO CASTRO CASTRO	PNI-2017-PNO-242	10-11-17	1		OC PACIFICO NORTE
68	YANETH ESCALANTE CASTRO	PNI-2017-PNO-243	10-11-17	1		OC PACIFICO NORTE
69	C. FRANCISCO JAVIER OBESO ANGULO	PNI-2017-PNO-254	10-11-17	1		OC PACIFICO NORTE
70	AGUA MODELO DE CULIACAN,S.A. DE C.V.	PNI-2017-PNO-272	10-11-17	1		OC PACIFICO NORTE
95	JESUS DANIEL ANGULO RODRIGUEZ	PNI-2017-PNO-221	13-11-17	1		OC PACIFICO NORTE
96	JUAN ALBERTO URIAS ARCE	PNI-2017-PNO-222	14-11-17	1		OC PACIFICO NORTE
97	RUBEN URIAS LÓPEZ	PNI-2017-PNO-223	14-11-17	1		OC PACIFICO NORTE
98	EFRAIN CAMPOS FAVELA	PNI-2017-PNO-224	14-11-17	2	DOS POZOS	OC PACIFICO NORTE
99	ALMA CASIANA CASTRO	PNI-2017-PNO-225	15-11-17	1		OC PACIFICO NORTE
100	JORGE SOSA MONTOYA	PNI-2017-PNO-227	15-11-17	1		OC PACIFICO NORTE
101	A.U.P.A DEL VALLE DEL EVORA MÓDULO 74-1 A.C	PNI-2017-PNO-228	16-11-17	1		OC PACIFICO NORTE
102	C. EDUARDO ISAAC GARCIA CAMACHO	PNI-2017-PNO-229	13-11-17	1		OC PACIFICO NORTE
103	ARNOLDO SANCHEZ CASTRO	PNI-2017-PNO-230	14-11-17	1		OC PACIFICO NORTE
104	JULIAN URETA RUBIO	PNI-2017-PNO-231	13-11-17	1		OC PACIFICO NORTE
105	ACEITES Y PROTEINAS EL CALVARIO, S.A. DE C.V.	PNI-2017-PNO-232	14-11-17	1		OC PACIFICO NORTE
106	JUNTA MUNICIPAL DE AGUA POTABLE Y ALCANTARILLADO DE SALVADOR	PNI-2017-PNO-233	15-11-17	1		OC PACIFICO NORTE
107	JUNTA MUNICIPAL DE AGUA POTABLE Y ALCANTARILLADO DE SALVADOR	PNI-2017-PNO-234	15-11-17	1		OC PACIFICO NORTE
108	AUPA DE LA ZONA NORTE DEL VALLE DE ANGOSTURA, MÓDULO V-II DEL C	PNI-2017-PNO-235	16-11-17	1		OC PACIFICO NORTE
109	AUPA DE LA ZONA NORTE DEL VALLE DE ANGOSTURA, MÓDULO V-II DEL C	PNI-2017-PNO-236	16-11-17	1		OC PACIFICO NORTE
110	EUFRENIA ANGULO VALENZUELA	PNI-2017-PNO-244	13-11-17	1		OC PACIFICO NORTE
111	JUNTA MUNICIPAL DE AGUA POTABLE Y ALCANTARILLADO DE SALVADOR	PNI-2017-PNO-255	14-11-17	1		OC PACIFICO NORTE
112	JUNTA MUNICIPAL DE AGUA POTABLE Y ALCANTARILLADO DE SALVADOR	PNI-2017-PNO-256	14-11-17	1		OC PACIFICO NORTE
113	JESUS ANGULO VERDIZCO	PNI-2017-PNO-257	15-11-17	1		OC PACIFICO NORTE
114	JOSE HUMBERTO LOPEZ	PNI-2017-PNO-258	15-11-17	1		OC PACIFICO NORTE
115	ASOCIACIÓN DE USUARIOS PRODUCTORES AGRÍCOLAS DEL VALLE DEL EVC	PNI-2017-PNO-259	16-11-17	1		OC PACIFICO NORTE
116	ASOCIACIÓN DE USUARIOS PRODUCTORES AGRÍCOLAS DEL VALLE DEL EVC	PNI-2017-PNO-260	16-11-17	1		OC PACIFICO NORTE
117	LEOBARDO BOJORQUEZ ANGULO	PNI-2017-PNO-261	16-11-17	1		OC PACIFICO NORTE
118	MERCEDES MARTINEZ PAZ	PNI-2017-PNO-262	16-11-17	1		OC PACIFICO NORTE
119	AUPA DE LA ZONA NORTE DEL VALLE DE ANGOSTURA, MÓDULO V-II DEL C	PNI-2017-PNO-263	16-11-17	1		OC PACIFICO NORTE
120	AUPA DE LA ZONA NORTE DEL VALLE DE ANGOSTURA, MÓDULO V-II DEL C	PNI-2017-PNO-264	16-11-17	1		OC PACIFICO NORTE
121	JUNTA MUNICIPAL DE AGUA POTABLE Y ALCANTARILLADO DE CULIACAN	PNI-2017-PNO-265	17-11-17	1		OC PACIFICO NORTE
122	JUNTA MUNICIPAL DE AGUA POTABLE Y ALCANTARILLADO DE CULIACAN	PNI-2017-PNO-266	17-11-17	1		OC PACIFICO NORTE
123	C. JOEL GUZMAN LOPEZ	PNI-2017-PNO-267	17-11-17	1		OC PACIFICO NORTE
124	C. RIGOBERTO RODRIGUEZ MORENO	PNI-2017-PNO-268	17-11-17	1		OC PACIFICO NORTE
125	JUNTA MUNICIPAL DE AGUA POTABLE Y ALCANTARILLADO DE CULIACAN	PNI-2017-PNO-269	17-11-17	1		OC PACIFICO NORTE
126	RAICES HOUSING GROUP, S.A. DE C.V.	PNI-2017-PNO-274	11-11-17	1		OC PACIFICO NORTE
127	ZENaida ROJO VELAZQUEZ	PNI-2017-PNO-275	13-11-17	1		OC PACIFICO NORTE
128	NEGOCIO AGRICOLA SAN ENRIQUE,S.A. DE C.V.	PNI-2017-PNO-277	14-11-17	4	CUATRO POZOS	OC PACIFICO NORTE
129	ERNESTO LÓPEZ SÁNCHEZ	PNI-2017-PNO-278	14-11-17	1		OC PACIFICO NORTE
130	JUNTA MUNICIPAL DE AGUA POTABLE Y ALCANTARILLADO DE CULIACÁN	PNI-2017-PNO-279	17-11-17	2	DOS POZOS	OC PACIFICO NORTE
131	JUNTA MUNICIPAL DE AGUA POTABLE Y ALCANTARILLADO DE CULIACÁN	PNI-2017-PNO-280	17-11-17	1		OC PACIFICO NORTE
132	JUNTA MUNICIPAL DE AGUA POTABLE Y ALCANTARILLADO DE CULIACÁN	PNI-2017-PNO-281	17-11-17	1		OC PACIFICO NORTE
133	JOSÉ DE JESÚS FLORES CORRALES	PNI-2017-PNO-282	16-11-17	1		OC PACIFICO NORTE
134	JUNTA MUNICIPAL DE AGUA POTABLE Y ALCANTARILLADO DE CULIACÁN	PNI-2017-PNO-283	17-11-17	1		OC PACIFICO NORTE
135	JUNTA MUNICIPAL DE AGUA POTABLE Y ALCANTARILLADO DE CULIACÁN	PNI-2017-PNO-284	17-11-17	1		OC PACIFICO NORTE
136	JUNTA MUNICIPAL DE AGUA POTABLE Y ALCANTARILLADO DE CULIACÁN	PNI-2017-PNO-285	17-11-17	1		OC PACIFICO NORTE
137	JUNTA MUNICIPAL DE AGUA POTABLE Y ALCANTARILLADO DE CULIACAN	PNI-2017-PNO-286	17-11-17	1		OC PACIFICO NORTE
138	JUNTA MUNICIPAL DE AGUA POTABLE Y ALCANTARILLADO DE CULIACAN	PNI-2017-PNO-287	17-11-17	1		OC PACIFICO NORTE
139	JUNTA MUNICIPAL DE AGUA POTABLE Y ALCANTARILLADO DE CULIACAN	PNI-2017-PNO-288	17-11-17	1		OC PACIFICO NORTE
140	MÓDULO DE RIEGO PANAC-7, A.C.	PNI-2017-PNO-289	17-11-17	1		OC PACIFICO NORTE
141	A.U.P.A. DEL VALLE DEL EVORA, MÓDULO 74-1, A.C.	PNI-2017-PNO-294	16-11-17	1		OC PACIFICO NORTE
142	MÓDULO DE RIEGO PANAC-7, A.C.	PNI-2017-PNO-290	17-11-17	1		OC PACIFICO NORTE
143	MÓDULO DE RIEGO PANAC-7, A.C.	PNI-2017-PNO-291	17-11-17	1		OC PACIFICO NORTE
144	A.U.P.A. LA PALMA, MÓDULO I-1, A.C.	PNI-2017-PNO-292	17-11-17	1		OC PACIFICO NORTE

**SERVICIOS DE RECUPERACIÓN DE VOLÚMENES DE ACUÍFEROS MEDIANTE
LA CLAUSURA DE POZOS**

Cuadro 3. 45. Clausura de dieciocho pozos en el Organismo de Cuenca Península de Baja California, durante la Etapa 4 del 06 al 18 de noviembre del 2017

CONAGUA COMISIÓN NACIONAL DEL AGUA		SUBDIRECCIÓN GENERAL DE ADMINISTRACIÓN DEL AGUA GERENCIA DE CALIFICACIÓN DE INFRACCIONES, ANÁLISIS Y EVALUACIÓN PROGRAMA DE CLAUSURAS 2017		IMTA INSTITUTO MEXICANO DE TECNOLOGÍA DEL AGUA		
ETAPA 4 (200 CLAUSURAS) 06 AL 18 NOVIEMBRE (SONORA, AGUASCALIENTES, ZACATECAS, CHIHUAHUA, SINALOA, BAJA CALIFORNIA, VERACRUZ Y JALISCO)						
"Servicios para la recuperación de volúmenes de acuíferos mediante la clausura de pozos"						
NUM.	NOMBRE DEL USUARIO	NÚMERO ACTA DE VISITA*	FECHA DE VISITA	CLAUSURA TAPA METÁLICA	OBSERVACIONES	UNIDAD ADMINISTRATIVA*
1	CATALINO MUÑOZ Y EVERARDO MUÑOZ ESTRELLA	142/2017 BIS	17-11-17	1		OC PBC
148	JORGE SALCEDA VARGAS	145/2017	17-11-17	1		OC PBC
150	MARTHA JULIETA VALDEZ AGUILAR	118/2017	14-11-17	3		OC PBC
151	SALVADOR CAMARENA SAUNAS	114/2017	15-11-17	1		OC PBC
152	LUZ ADRIANA ZAMORA LEGASPY	119/2017	15-11-17	1		OC PBC
153	MARIA ANTONIETA AGUILAR	120/2017	15-11-17	1		OC PBC
154	GUADALUPE URIARTE CASTRO	121/2017	15-11-17	1		OC PBC
155	PARQUE INDUSTRIAL CACHANILLA, S. A. DE C. V.	126/2017	16-11-17	3		OC PBC
156	FRANCISCO GUTIERREZ MERCADO	129/2017	16-11-17	2		OC PBC
157	FRANCISCO GUTIERREZ MERCADO	135/2017	16-11-17	1		OC PBC
158	MARIO TERAN DEL RIO	139/2017	16-11-17	1		OC PBC
159	RAMON DONATO DE LA HERRAN BELTRAN	141/2017	17-11-17	1		OC PBC
160	SOCORRO HERNANDEZ GARCIA	142/2017	17-11-17	1		OC PBC

3.2.5. Etapa 5 del 20 al 30 de noviembre del 2017

Para la Etapa 5 del 20 al 30 de noviembre del 2017 fueron contemplados el cierre de treinta y ocho pozos en diversos Organismos de Cuencas, siendo veinte en Cuencas Centrales del Norte, doce en Lerma-Santiago-Pacífico y seis en Península de Baja California.



En los Cuadros 3.46 al 3, se muestran los nombres de los titulares de los pozos seleccionados para clausurar, e incluye información relativa al número oficial de visita para realizar la clausura, fecha de sellado y material con el que se selló el pozo.

Cuadro 3. 46. Clausura de veinte pozos en el Organismo de Cuenca Cuencas Centrales del Norte durante la Etapa 5: 20 al 30 de noviembre del 2017



CONAGUA COMISIÓN NACIONAL DEL AGUA		SUBDIRECCIÓN GENERAL DE ADMINISTRACIÓN DEL AGUA GERENCIA DE CALIFICACIÓN DE INFRACCIONES, ANÁLISIS Y EVALUACIÓN PROGRAMA DE CLAUSURAS 2017		IMTA INSTITUTO MEXICANO DE TECNOLOGÍA DEL AGUA		
ETAPA 5 (105 CLAUSURAS) 20 AL 30 DE NOVIEMBRE (QUERÉTARO, COAHUILA, COLIMA, SONORA, DURANGO, BAJA CALIFORNIA, VERACRUZ, JALISCO, GUANAJUATO Y ZACATECAS)						
"Servicios para la recuperación de volúmenes de acuíferos mediante la clausura de pozos"						
NUM.	NOMBRE DEL USUARIO	NÚMERO ACTA DE VISITA*	FECHA DE VISITA	CLAUSURA TAPA METÁLICA	OBSERVACIONES	UNIDAD ADMINISTRATIVA*
50	USUARIO DE AGUAS NACIONALES Y/O PROPIETARIO Y/O RESPONSABLE Y/O ENCARGADO Y/O OCUPANTE DEL LUGAR	PNI-2017-CCN-412	22-11-17	1	CLAUSURA CON TAPA METÁLICA EN ADEME SE	OC CCN
51	USUARIO DE AGUAS NACIONALES Y/O PROPIETARIO Y/O RESPONSABLE Y/O ENCARGADO Y/O OCUPANTE DEL LUGAR	PNI-2017-CCN-389	22-11-17	1	CLAUSURA CON TAPA METÁLICA EN ADEME SE	OC CCN
52	USUARIO DE AGUAS NACIONALES Y/O PROPIETARIO Y/O RESPONSABLE Y/O ENCARGADO Y/O OCUPANTE DEL LUGAR	PNI-2017-CCN-405	22-11-17	1	CLAUSURA CON TAPA METÁLICA EN ADEME SE	OC CCN
53	USUARIO DE AGUAS NACIONALES Y/O PROPIETARIO Y/O RESPONSABLE Y/O ENCARGADO Y/O OCUPANTE DEL LUGAR	PNI-2017-CCN-409	23-11-17	1	CLAUSURA CON TAPA METÁLICA EN ADEME SE	OC CCN
54	USUARIO DE AGUAS NACIONALES Y/O PROPIETARIO Y/O RESPONSABLE Y/O ENCARGADO Y/O OCUPANTE DEL LUGAR	PNI-2017-CCN-386	23-11-17	1	CLAUSURA CON TAPA METÁLICA EN ADEME SE	OC CCN
55	USUARIO DE AGUAS NACIONALES Y/O PROPIETARIO Y/O RESPONSABLE Y/O ENCARGADO Y/O OCUPANTE DEL LUGAR	PNI-2017-CCN-393	23-11-17	1	CLAUSURA CON TAPA METÁLICA EN ADEME SE	OC CCN
56	USUARIO DE AGUAS NACIONALES Y/O PROPIETARIO Y/O RESPONSABLE Y/O ENCARGADO Y/O OCUPANTE DEL LUGAR	PNI-2017-CCN-392	23-11-17	1	CLAUSURA CON TAPA METÁLICA EN ADEME SE	OC CCN
57	USUARIO DE AGUAS NACIONALES Y/O PROPIETARIO Y/O RESPONSABLE Y/O ENCARGADO Y/O OCUPANTE DEL LUGAR	PNI-2017-CCN-411	23-11-17	1	CLAUSURA CON TAPA METÁLICA EN ADEME SE	OC CCN
58	USUARIO DE AGUAS NACIONALES Y/O PROPIETARIO Y/O RESPONSABLE Y/O ENCARGADO Y/O OCUPANTE DEL LUGAR	PNI-2017-CCN-410	23-11-17	1	CLAUSURA CON TAPA METÁLICA EN ADEME SE	OC CCN
59	USUARIO DE AGUAS NACIONALES Y/O PROPIETARIO Y/O RESPONSABLE Y/O ENCARGADO Y/O OCUPANTE DEL LUGAR	PNI-2017-CCN-413	23-11-17	1	CLAUSURA CON TAPA METÁLICA EN ADEME SE	OC CCN
61	USUARIO DE AGUAS NACIONALES Y/O PROPIETARIO Y/O RESPONSABLE Y/O ENCARGADO Y/O OCUPANTE DEL LUGAR	PNI-2017-CCN-399	23-11-17	1	CLAUSURA CON TAPA METÁLICA EN ADEME SE	OC CCN
62	USUARIO DE AGUAS NACIONALES Y/O PROPIETARIO Y/O RESPONSABLE Y/O ENCARGADO Y/O OCUPANTE DEL LUGAR	PNI-2017-CCN-401	23-11-17	1	CLAUSURA CON TAPA METÁLICA EN ADEME SE	OC CCN
63	USUARIO DE AGUAS NACIONALES Y/O PROPIETARIO Y/O RESPONSABLE Y/O ENCARGADO Y/O OCUPANTE DEL LUGAR	PNI-2017-CCN-394	23-11-17	1	CLAUSURA CON TAPA METÁLICA EN ADEME SE	OC CCN
64	USUARIO DE AGUAS NACIONALES Y/O PROPIETARIO Y/O RESPONSABLE Y/O ENCARGADO Y/O OCUPANTE DEL LUGAR	PNI-2017-CCN-318	23-11-17	1	CLAUSURA CON TAPA METÁLICA EN ADEME SE	OC CCN
65	USUARIO DE AGUAS NACIONALES Y/O PROPIETARIO Y/O RESPONSABLE Y/O ENCARGADO Y/O OCUPANTE DEL LUGAR	PNI-2017-CCN-397	27-11-17	1	CLAUSURA CON TAPA METÁLICA EN ADEME SE	OC CCN
66	USUARIO DE AGUAS NACIONALES Y/O PROPIETARIO Y/O RESPONSABLE Y/O ENCARGADO Y/O OCUPANTE DEL LUGAR	PNI-2017-CCN-417	27-11-17	1	CLAUSURA CON TAPA METÁLICA EN ADEME SE	OC CCN
67	USUARIO DE AGUAS NACIONALES Y/O PROPIETARIO Y/O RESPONSABLE Y/O ENCARGADO Y/O OCUPANTE DEL LUGAR	PNI-2017-CCN-322	27-11-17	1	CLAUSURA CON TAPA METÁLICA EN ADEME SE	OC CCN
68	USUARIO DE AGUAS NACIONALES Y/O PROPIETARIO Y/O RESPONSABLE Y/O ENCARGADO Y/O OCUPANTE DEL LUGAR	PNI-2017-CCN-323	27-11-17	1	CLAUSURA CON TAPA METÁLICA EN ADEME SE	OC CCN
69	USUARIO DE AGUAS NACIONALES Y/O PROPIETARIO Y/O RESPONSABLE Y/O ENCARGADO Y/O OCUPANTE DEL LUGAR	PNI-2017-CCN-324	27-11-17	1	CLAUSURA CON TAPA METÁLICA EN ADEME SE	OC CCN

**SERVICIOS DE RECUPERACIÓN DE VOLÚMENES DE ACUÍFEROS MEDIANTE
LA CLAUSURA DE POZOS**

Cuadro 3. 47. Clausura de veinte pozos en el Organismo de Lerma-Santiago-Pacífico, durante la Etapa 5 del 20 al 30 de noviembre del 2017

 						
SUBDIRECCIÓN GENERAL DE ADMINISTRACIÓN DEL AGUA GERENCIA DE CALIFICACIÓN DE INFRACCIONES, ANÁLISIS Y EVALUACIÓN PROGRAMA DE CLAUSURAS 2017						
ETAPA 5 (105 CLAUSURAS) 20 AL 30 DE NOVIEMBRE (QUERÉTARO, COAHUILA, COLIMA, SONORA, DURANGO, BAJA CALIFORNIA, VERACRUZ, JALISCO, GUANAJUATO Y ZACATECAS)						
"Servicios para la recuperación de volúmenes de acuíferos mediante la clausura de pozos"						
NUM.	NOMBRE DEL USUARIO	NÚMERO ACTA DE VISITA	FECHA DE VISITA	CLAUSURA TAPA METÁLICA	OBSERVACIONES	UNIDAD ADMINISTRATIVA
8	JOSE ALDRETE NAVARRO	PNI-2017-LSP-234	22-11-17	1		OC LERMA SANTIAGO
9	ALBERTO ALDRETE PEREZ	PNI-2017-LSP-241	23-11-17	1		OC LERMA SANTIAGO
10	AGROPECUARIA GARCIA CUEVAS, S.P. DE R.L.	PNI-2017-LSP-243	24-11-17	1		OC LERMA SANTIAGO
11	FERNANDO GARCÍA CUEVAS	PNI-2017-LSP-221	23-11-17	1		OC LERMA SANTIAGO
12	MARTÍN MICHEL ZAMORA	PNI-2017-LSP-222	24-11-17	1		OC LERMA SANTIAGO
13	GUILLERMO RAFAEL GOMEZ VAZQUEZ	PNI-2017-LSP-223	24-11-17	1		OC LERMA SANTIAGO
14	JUAN JOSE RODRIGUEZ VALLE	PNI-2017-LSP-238	23-11-17	1		OC LERMA SANTIAGO
15	JUAN JOSE RODRIGUEZ VALLE	PNI-2017-LSP-239	24-11-17	1		OC LERMA SANTIAGO
16	MUNICIPIO DE AMECA, JALISCO	PNI-2017-LSP-240	28-11-17	1		OC LERMA SANTIAGO
17	FABIAN OLMEDO NAVARRO	PNI-2017-LSP-247	29-11-17	1		OC LERMA SANTIAGO
18	JESUS HERNANDEZ MACIAS	PNI-2017-LSP-248	29-11-17	1		OC LERMA SANTIAGO
19	MUNICIPIO DE AMECA, JALISCO	PNI-2017-LSP-244	29-11-17	1		OC LERMA SANTIAGO

Cuadro 3. 48. Clausura de seis pozos en el Organismo de Cuenca Península de Baja California, durante la Etapa 5 del 20 al 30 de noviembre del 2017

 						
SUBDIRECCIÓN GENERAL DE ADMINISTRACIÓN DEL AGUA GERENCIA DE CALIFICACIÓN DE INFRACCIONES, ANÁLISIS Y EVALUACIÓN PROGRAMA DE CLAUSURAS 2017						
ETAPA 5 (105 CLAUSURAS) 20 AL 30 DE NOVIEMBRE (QUERÉTARO, COAHUILA, COLIMA, SONORA, DURANGO, BAJA CALIFORNIA, VERACRUZ, JALISCO, GUANAJUATO Y ZACATECAS)						
"Servicios para la recuperación de volúmenes de acuíferos mediante la clausura de pozos"						
NUM.	NOMBRE DEL USUARIO	NÚMERO ACTA DE VISITA	FECHA DE VISITA	CLAUSURA TAPA METÁLICA	OBSERVACIONES	UNIDAD ADMINISTRATIVA
1	HIPODROMO DE AGUACALIENTE, S. A. DE C. V.	150/2017	22-11-17	1		OC PBC
2	OCTAVIO CASTRO GARCIA	146/2017	21-11-17	2		OC PBC
3	JOSE ELEUTERIO ALCOCER MARTINEZ	155/2017	22-11-17	1		OC PBC
4	ENRIQUE ELEUTERIO GILBERT GILBERT	145/20217 BIS	23-11-17	1		OC PBC
7	JORGE SALCEDA VARGAS	148/2107	21-11-17	1		OC PBC



3.2.6. Etapa 6 del 01 al 22 de diciembre del 2017 (Parcial 1)

Para la Etapa 6 del 01 al 22 de diciembre del 2017, Parcial 1, fueron contemplados el cierre de sesenta y cuatro pozos en diversos Organismos de Cuencas, siendo en treinta pozos en Cuencas Centrales del Norte, diez en Lerma-Santiago-Pacífico, quince en el Noroeste y cuatro en Península de Baja California..

En los Cuadros 3.49 al 3.52 se muestran los nombres de los titulares de los pozos seleccionados para clausurar que incluye información relativa al número oficial de visita para realizar la clausura, fecha de sellado y material con el que se selló el pozo.



**SERVICIOS DE RECUPERACIÓN DE VOLÚMENES DE ACUÍFEROS MEDIANTE
LA CLAUSURA DE POZOS**

Cuadro 3. 49. Clausura de treinta y cinco pozos en el Organismo de Cuenca Cuencas Centrales del Norte, durante la Etapa 6 del 01 al 22 de diciembre del 2017, Parcial 1



 						
SUBDIRECCIÓN GENERAL DE ADMINISTRACIÓN DEL AGUA GERENCIA DE CALIFICACIÓN DE INFRACCIONES, ANÁLISIS Y EVALUACIÓN PROGRAMA DE CLAUSURAS 2017						
ETAPA 6 (250 CLAUSURAS) 1 AL 22 DICIEMBRE (Parcial 1) (AGUASCALIENTES, BAJA CALIFORNIA, BAJA CALIFORNIA SUR, CHIHUAHUA, COLIMA, COAHUILA, JALISCO, QUERÉTARO, SAN LUIS POTOSÍ, SONORA, VERACRUZ Y ZACATECAS)						
"Servicios para la recuperación de volúmenes de acuíferos mediante la clausura de pozos"						
NUM.	NOMBRE DEL USUARIO	NÚMERO ACTA DE VISITA	FECHA DE VISITA	CLAUSURA TAPA METÁLICA	OBSERVACIONES	UNIDAD ADMINISTRATIVA
1	USUARIO DE AGUAS NACIONALES Y/O PROPIETARIO Y/O RESPONSABLE	PNI-2017-CCN-396	28-11-17	1	CLAUSURA CON TAPA METALICA EN ADEME	OC CCN
2	USUARIO DE AGUAS NACIONALES Y/O PROPIETARIO Y/O RESPONSABLE	PNI-2017-CCN-388	28-11-17	1	CLAUSURA CON TAPA METALICA EN ADEME	OC CCN
3	USUARIO DE AGUAS NACIONALES Y/O PROPIETARIO Y/O RESPONSABLE	PNI-2017-CCN-201	28-11-17	1	CLAUSURA CON TAPA METALICA EN ADEME	OC CCN
4	USUARIO DE AGUAS NACIONALES Y/O PROPIETARIO Y/O RESPONSABLE	PNI-2017-CCN-325	28-11-17	1	CLAUSURA CON TAPA METALICA EN ADEME	OC CCN
15	USUARIO DE AGUAS NACIONALES Y/O PROPIETARIO Y/O RESPONSABLE	PNI-2017-CCN-319	01/12/2017	1	CLAUSURA CON TAPA METALICA EN ADEME	OC CCN
16	USUARIO DE AGUAS NACIONALES Y/O PROPIETARIO Y/O RESPONSABLE	PNI-2017-CCN-326	01/12/2017	1	CLAUSURA CON TAPA METALICA EN ADEME	OC CCN
17	USUARIO DE AGUAS NACIONALES Y/O PROPIETARIO Y/O RESPONSABLE	PNI-2017-CCN-327	01/12/2017	1	CLAUSURA CON TAPA METALICA EN ADEME	OC CCN
18	USUARIO DE AGUAS NACIONALES Y/O PROPIETARIO Y/O RESPONSABLE	PNI-2017-CCN-328	01/12/2017	1	CLAUSURA CON TAPA METALICA EN ADEME	OC CCN
19	USUARIO DE AGUAS NACIONALES Y/O PROPIETARIO Y/O RESPONSABLE	PNI-2017-CCN-366	01/12/2017	1	CLAUSURA CON TAPA METALICA EN ADEME	OC CCN
20	USUARIO DE AGUAS NACIONALES Y/O PROPIETARIO Y/O RESPONSABLE	PNI-2017-CCN-360	01/12/2017	1	CLAUSURA CON TAPA METALICA EN ADEME	OC CCN
21	USUARIO DE AGUAS NACIONALES Y/O PROPIETARIO Y/O RESPONSABLE	PNI-2017-CCN-348	04/12/2017	1	CLAUSURA CON TAPA METALICA EN ADEME	OC CCN
22	USUARIO DE AGUAS NACIONALES Y/O PROPIETARIO Y/O RESPONSABLE	PNI-2017-CCN-357	04/12/2017	1	CLAUSURA CON TAPA METALICA EN ADEME	OC CCN
23	USUARIO DE AGUAS NACIONALES Y/O PROPIETARIO Y/O RESPONSABLE	PNI-2017-CCN-362	04/12/2017	1	CLAUSURA CON TAPA METALICA EN ADEME	OC CCN
24	USUARIO DE AGUAS NACIONALES Y/O PROPIETARIO Y/O RESPONSABLE	PNI-2017-CCN-363	04/12/2017	1	CLAUSURA CON TAPA METALICA EN ADEME	OC CCN
25	USUARIO DE AGUAS NACIONALES Y/O PROPIETARIO Y/O RESPONSABLE	PNI-2017-CCN-383	04/12/2017	1	CLAUSURA CON TAPA METALICA EN ADEME	OC CCN
26	USUARIO DE AGUAS NACIONALES Y/O PROPIETARIO Y/O RESPONSABLE	PNI-2017-CCN-320	07/12/2017	1	CLAUSURA CON TAPA METALICA EN ADEME	OC CCN
27	USUARIO DE AGUAS NACIONALES Y/O PROPIETARIO Y/O RESPONSABLE	PNI-2017-CCN-321	07/12/2017	1	CLAUSURA CON TAPA METALICA EN ADEME	OC CCN
28	USUARIO DE AGUAS NACIONALES Y/O PROPIETARIO Y/O RESPONSABLE	PNI-2017-CCN-331	07/12/2017	1	CLAUSURA CON TAPA METALICA EN ADEME	OC CCN
29	USUARIO DE AGUAS NACIONALES Y/O PROPIETARIO Y/O RESPONSABLE	PNI-2017-CCN-358	11/12/2017	1	CLAUSURA CON TAPA METALICA EN ADEME	OC CCN
30	USUARIO DE AGUAS NACIONALES Y/O PROPIETARIO Y/O RESPONSABLE	PNI-2017-CCN-359	11/12/2017	1	CLAUSURA CON TAPA METALICA EN ADEME	OC CCN
31	USUARIO DE AGUAS NACIONALES Y/O PROPIETARIO Y/O RESPONSABLE	PNI-2017-CCN-404	11/12/2017	1	CLAUSURA CON TAPA METALICA EN ADEME	OC CCN
32	USUARIO DE AGUAS NACIONALES Y/O PROPIETARIO Y/O RESPONSABLE	PNI-2017-CCN-339	12/12/2017	1	CLAUSURA CON TAPA METALICA EN ADEME	OC CCN
33	USUARIO DE AGUAS NACIONALES Y/O PROPIETARIO Y/O RESPONSABLE	PNI-2017-CCN-361	12/12/2017	1	CLAUSURA CON TAPA METALICA EN ADEME	OC CCN
34	USUARIO DE AGUAS NACIONALES Y/O PROPIETARIO Y/O RESPONSABLE	PNI-2017-CCN-367	12/12/2017	1	CLAUSURA CON TAPA METALICA EN ADEME	OC CCN
35	USUARIO DE AGUAS NACIONALES Y/O PROPIETARIO Y/O RESPONSABLE	PNI-2017-CCN-368	12/12/2017	1	CLAUSURA CON TAPA METALICA EN ADEME	OC CCN
37	USUARIO DE AGUAS NACIONALES Y/O PROPIETARIO Y/O RESPONSABLE	PNI-2017-CCN-369	12/12/2017	1	CLAUSURA CON TAPA METALICA EN ADEME	OC CCN
38	USUARIO DE AGUAS NACIONALES Y/O PROPIETARIO Y/O RESPONSABLE	PNI-2017-CCN-387	13/12/2017	1	CLAUSURA CON TAPA METALICA EN ADEME	OC CCN
39	USUARIO DE AGUAS NACIONALES Y/O PROPIETARIO Y/O RESPONSABLE	PNI-2017-CCN-417	13/12/2017	1	CLAUSURA CON TAPA METALICA EN ADEME	OC CCN
40	USUARIO DE AGUAS NACIONALES Y/O PROPIETARIO Y/O RESPONSABLE	PNI-2017-CCN-333	13/12/2017	1	CLAUSURA CON TAPA METALICA EN ADEME	OC CCN
41	USUARIO DE AGUAS NACIONALES Y/O PROPIETARIO Y/O RESPONSABLE	PNI-2017-CCN-385	13/12/2017	1	CLAUSURA CON TAPA METALICA EN ADEME	OC CCN
42	USUARIO DE AGUAS NACIONALES Y/O PROPIETARIO Y/O RESPONSABLE	PNI-2017-CCN-329	13/12/2017	1	CLAUSURA CON TAPA METALICA EN ADEME	OC CCN
43	USUARIO DE AGUAS NACIONALES Y/O PROPIETARIO Y/O RESPONSABLE	PNI-2017-CCN-330	13/12/2017	1	CLAUSURA CON TAPA METALICA EN ADEME	OC CCN
45	USUARIO DE AGUAS NACIONALES Y/O PROPIETARIO Y/O RESPONSABLE	PNI-2017-CCN-334	13/12/2017	1	CLAUSURA CON TAPA METALICA EN ADEME	OC CCN
56	USUARIO DE AGUAS NACIONALES Y/O PROPIETARIO Y/O RESPONSABLE	PNI-2017-CCN-336	13/12/2017	1	CLAUSURA CON TAPA METALICA EN ADEME	OC CCN

**SERVICIOS DE RECUPERACIÓN DE VOLÚMENES DE ACUÍFEROS MEDIANTE
LA CLAUSURA DE POZOS**

Cuadro 3. 50. Clausura de diez pozos en el Organismo de Lerma-Santiago-Pacífico, durante la Etapa 6 del 01 al 22 de diciembre del 2017, Parcial 1



 						
SUBDIRECCIÓN GENERAL DE ADMINISTRACIÓN DEL AGUA GERENCIA DE CALIFICACIÓN DE INFRACCIONES, ANÁLISIS Y EVALUACIÓN PROGRAMA DE CLAUSURAS 2017						
ETAPA 6 (250 CLAUSURAS) 1 AL 22 DICIEMBRE (Parcial 1) (AGUASCALIENTES, BAJA CALIFORNIA, BAJA CALIFORNIA SUR, CHIHUAHUA, COLIMA, COAHUILA, JALISCO, QUERÉTARO, SAN LUIS POTOSÍ, SONORA, VERACRUZ Y ZACATECAS)						
"Servicios para la recuperación de volúmenes de acuíferos mediante la clausura de pozos"						
NUM.	NOMBRE DEL USUARIO	NÚMERO ACTA DE VISITA	FECHA DE VISITA	CLAUSURA TAPA METÁLICA	OBSERVACIONES	UNIDAD ADMINISTRATIVA
46	MARTHA YARENI PRECIADO CHAVEZ	PNI-2017-LSP-245	05/12/2017	1		OC LERMA-SANTIAGO
47	CENTRO VACACIONAL AGUA CALIENTE, S.A. DE C.V.,	PNI-2017-LSP-255	07/12/2017	1		OC LERMA-SANTIAGO
48	PEDRO PARRA ESPARZA	PNI-2017-LSP-256	08/12/2017	1		OC LERMA-SANTIAGO
49	SISTEMA INTERMUNICIPAL DE AGUA POTABLE Y ALCANT.	PNI-2017-LSP-258	07/12/2017	1		OC LERMA-SANTIAGO
50	SISTEMA INTERMUNICIPAL DE AGUA POTABLE Y ALCANT.	PNI-2017-LSP-259	07/12/2017	1		OC LERMA-SANTIAGO
51	SISTEMA INTERMUNICIPAL DE AGUA POTABLE Y ALCANT.	PNI-2017-LSP-260	07/12/2017	1		OC LERMA-SANTIAGO
52	SISTEMA INTERMUNICIPAL DE AGUA POTABLE Y ALCANT.	PNI-2017-LSP-261	07/12/2017	1		OC LERMA-SANTIAGO
53	SISTEMA INTERMUNICIPAL DE AGUA POTABLE Y ALCANT.	PNI-2017-LSP-262	07/12/2017	1		OC LERMA-SANTIAGO
54	JOSE AGUAYO RUIZ	PNI-2017-LSP-267	08/12/2017	1		OC LERMA-SANTIAGO
55	JOSE LUIS AVILA PEREZ	PNI-2017-LSP-276	11/12/2017	1		OC LERMA-SANTIAGO

Cuadro 3. 51. Clausura de quince pozos en el Organismo de Noroeste, durante la Etapa 6 del 01 al 22 de diciembre del 2017, Parcial 1

 						
SUBDIRECCIÓN GENERAL DE ADMINISTRACIÓN DEL AGUA GERENCIA DE CALIFICACIÓN DE INFRACCIONES, ANÁLISIS Y EVALUACIÓN PROGRAMA DE CLAUSURAS 2017						
ETAPA 6 (250 CLAUSURAS) 1 AL 22 DICIEMBRE (Parcial 1) (AGUASCALIENTES, BAJA CALIFORNIA, BAJA CALIFORNIA SUR, CHIHUAHUA, COLIMA, COAHUILA, JALISCO, QUERÉTARO, SAN LUIS POTOSÍ, SONORA, VERACRUZ Y ZACATECAS)						
"Servicios para la recuperación de volúmenes de acuíferos mediante la clausura de pozos"						
NUM.	NOMBRE DEL USUARIO	NÚMERO ACTA DE VISITA	FECHA DE VISITA	CLAUSURA TAPA METÁLICA	OBSERVACIONES	UNIDAD ADMINISTRATIVA
6	JORGE ESPADA TRAPERRO	PNI-2017-NOE-420	13/12/2017	4	POZOS SIN EQUIPO DE BOMBEO Y SIN	OC NOROESTE
7	EJIDO SANTA MARIA DE GUAYMAS	PNI-2017-NOE-421	13/12/2017	3	POZOS SIN EQUIPO DE BOMBEO Y SIN	OC NOROESTE
8	EJIDO SANTA MARIA DE GUAYMAS	PNI-2017-NOE-422	13/12/2017	2	POZOS SIN EQUIPO DE BOMBEO Y SIN	OC NOROESTE
11	EJIDO SANTA MARIA DE GUAYMAS	PNI-2017-NOE-423	13/12/2017	2	POZOS SIN EQUIPO DE BOMBEO Y SIN	OC NOROESTE
12	ESAU JACOB RODRIGUEZ LEYVA	PNI-2017-NOE-415	08/12/2017	1	POZO REHABILITADO SIN PERMISO, SE	OC NOROESTE
13	GRUPO COMERCIAL NOGALES, S.A. DE C.V.	PNI-2017-NOE-416	08/12/2017	1	SE COLOCA PLACA SOLDADA EN TUBERIA	OC NOROESTE
14	HECTOR MONROY RIVERA	PNI-2017-NOE-417	08/12/2017	1	SE COLOCA PLACA SOLDADA EN TUBERIA	OC NOROESTE
36	MEXUS GOLD MINING, S.A. DE C.V.	PNI-2017-NOE-084	01/12/2017	1	POZO SEMIQUIPADO, SIN OPERAR, SE	OC NOROESTE

**SERVICIOS DE RECUPERACIÓN DE VOLÚMENES DE ACUÍFEROS MEDIANTE
LA CLAUSURA DE POZOS**

Cuadro 3. 52 Clausura de seis pozos en el Organismo de Cuenca Península de Baja California, durante la Etapa 5 del 20 al 30 de noviembre de 2017



		SUBDIRECCIÓN GENERAL DE ADMINISTRACIÓN DEL AGUA GERENCIA DE CALIFICACIÓN DE INFRACCIONES, ANÁLISIS Y EVALUACIÓN PROGRAMA DE CLAUSURAS 2017				
ETAPA 6 (250 CLAUSURAS) 1 AL 22 DICIEMBRE (Parcial 1) (AGUASCALIENTES, BAJA CALIFORNIA, BAJA CALIFORNIA SUR, CHIHUAHUA, COLIMA, COAHUILA, JALISCO, QUERÉTARO, SAN LUIS POTOSÍ, SONORA, VERACRUZ Y ZACATECAS)						
"Servicios para la recuperación de volúmenes de acuíferos mediante la clausura de pozos"						
NUM.	NOMBRE DEL USUARIO	NÚMERO ACTA DE VISITA	FECHA DE VISITA	CLAUSURA TAPA METÁLICA	OBSERVACIONES	UNIDAD ADMINISTRATIVA
5	CAMERINA JIMENEZ SANCHEZ	140/2017	20/12/2017	2		OC PBC
9	DOS RANCHOS, S. DE R. L. DE C. V.	128/2017	19/12/2017	1		OC PBC
10	FRANCISCO MARQUEZ FALCON	127/2017	19/12/2017	1		OC PBC

3.2.7. Etapa 6 del 01 al 22 de diciembre del 2017 (Parcial 2)

Para la Etapa 6 del 01 al 22 de diciembre del 2017, Parcial 2, fueron contemplados el cierre de trece pozos en diversos Organismos de Cuencas, siendo siete pozos en Cuencas Centrales del Norte, dos en Lerma-Santiago-Pacífico y cuatro en el Noroeste

En los Cuadros 3.53 al 3.55 se muestran los nombres de los tipos de los pozos seleccionados para clausurar, e incluye información relativa al número oficial de visita para realizar la clausura, fecha de sellado y material con el que se selló el pozo.

Cuadro 3. 53. Clausura de siete pozos en el Organismo de Cuenca Cuencas Centrales del Norte, durante la Etapa 6 del 01 al 22 de diciembre del 2017, Parcial 2

		SUBDIRECCIÓN GENERAL DE ADMINISTRACIÓN DEL AGUA GERENCIA DE CALIFICACIÓN DE INFRACCIONES, ANÁLISIS Y EVALUACIÓN PROGRAMA DE CLAUSURAS 2017				
ETAPA 6 (250 CLAUSURAS) 1 AL 22 DE DICIEMBRE (PARCIAL 2) (AGUASCALIENTES, BAJA CALIFORNIA, BAJA CALIFORNIA SUR, CHIHUAHUA, COLIMA, COAHUILA, JALISCO, QUERÉTARO, SAN LUIS POTOSÍ, SONORA, VERACRUZ Y ZACATECAS)						
"Servicios para la recuperación de volúmenes de acuíferos mediante la clausura de pozos"						
NUM.	NOMBRE DEL USUARIO	NÚMERO ACTA DE VISITA	FECHA DE VISITA	CLAUSURA TAPA METÁLICA	OBSERVACIONES	UNIDAD ADMINISTRATIVA
37	USUARIO DE AGUAS NACIONALES Y/O PROPIETARIO Y/O RESPONSABLE Y/O	PNI-2017-CCN-374	14/12/2017	1	CLAUSURA CON TAPA METALICA EN ADEME SE	OC CCN
38	USUARIO DE AGUAS NACIONALES Y/O PROPIETARIO Y/O RESPONSABLE Y/O	PNI-2017-CCN-375	14/12/2017	1	CLAUSURA CON TAPA METALICA EN ADEME SE	OC CCN
39	USUARIO DE AGUAS NACIONALES Y/O PROPIETARIO Y/O RESPONSABLE Y/O	PNI-2017-CCN-381	14/12/2017	1	CLAUSURA CON TAPA METALICA EN ADEME SE	OC CCN
45	USUARIO DE AGUAS NACIONALES Y/O PROPIETARIO Y/O RESPONSABLE Y/O	PNI-2017-CCN-400	18/12/2017	1	CLAUSURA CON TAPA METALICA EN ADEME SE	OC CCN
46	USUARIO DE AGUAS NACIONALES Y/O PROPIETARIO Y/O RESPONSABLE Y/O	PNI-2017-CCN-402	18/12/2017	1	CLAUSURA CON TAPA METALICA EN ADEME SE	OC CCN
47	USUARIO DE AGUAS NACIONALES Y/O PROPIETARIO Y/O RESPONSABLE Y/O	PNI-2017-CCN-403	18/12/2017	1	CLAUSURA CON TAPA METALICA EN ADEME SE	OC CCN
48	USUARIO DE AGUAS NACIONALES Y/O PROPIETARIO Y/O RESPONSABLE Y/O	PNI-2017-CCN-406	18/12/2017	1	CLAUSURA CON TAPA METALICA EN ADEME SE	OC CCN

**SERVICIOS DE RECUPERACIÓN DE VOLÚMENES DE ACUÍFEROS MEDIANTE
LA CLAUSURA DE POZOS**

Cuadro 3. 54. Clausura de dos pozos en el Organismo de Cuenca Lerma-Santiago-Pacífico, durante la Etapa 6 del 01 al 22 de diciembre del 2017, Parcial 2

CONAGUA COMISIÓN NACIONAL DEL AGUA		SUBDIRECCIÓN GENERAL DE ADMINISTRACIÓN DEL AGUA GERENCIA DE CALIFICACIÓN DE INFRACCIONES, ANÁLISIS Y EVALUACIÓN PROGRAMA DE CLAUSURAS 2017			IMTA INSTITUTO MEXICANO DE TECNOLOGÍA DEL AGUA	
ETAPA 6 (250 CLAUSURAS) 1 AL 22 DE DICIEMBRE (PARCIAL 2) (AGUASCALIENTES, BAJA CALIFORNIA, BAJA CALIFORNIA SUR, CHIHUAHUA, COLIMA, COAHUILA, JALISCO, QUERÉTARO, SAN LUIS POTOSÍ, SONORA, VERACRUZ Y ZACATECAS)						
"Servicios para la recuperación de volúmenes de acuíferos mediante la clausura de pozos"						
NUM.	NOMBRE DEL USUARIO	NÚMERO ACTA DE VISITA	FECHA DE VISITA	CLAUSURA TAPA METÁLICA	OBSERVACIONES	UNIDAD ADMINISTRATIVA
35	JUAN MANUEL GUERRERO A.	PNI-2017-LSP-280	12/12/2017	1		OC LERMA
36	POST VENTA DE PORURCO, S.A. DE C.V.,	PNI-2017-LSP-278	15/12/2017	1		OC LERMA

Cuadro 3. 55. Clausura de cuatro pozos en el Organismo de Cuenca Noroeste, durante la Etapa 6 del 01 al 22 de diciembre del 2017, Parcial 2

CONAGUA COMISIÓN NACIONAL DEL AGUA		SUBDIRECCIÓN GENERAL DE ADMINISTRACIÓN DEL AGUA GERENCIA DE CALIFICACIÓN DE INFRACCIONES, ANÁLISIS Y EVALUACIÓN PROGRAMA DE CLAUSURAS 2017			IMTA INSTITUTO MEXICANO DE TECNOLOGÍA DEL AGUA	
ETAPA 6 (250 CLAUSURAS) 1 AL 22 DE DICIEMBRE (PARCIAL 2) (AGUASCALIENTES, BAJA CALIFORNIA, BAJA CALIFORNIA SUR, CHIHUAHUA, COLIMA, COAHUILA, JALISCO, QUERÉTARO, SAN LUIS POTOSÍ, SONORA, VERACRUZ Y ZACATECAS)						
"Servicios para la recuperación de volúmenes de acuíferos mediante la clausura de pozos"						
NUM.	NOMBRE DEL USUARIO	NÚMERO ACTA DE VISITA	FECHA DE VISITA	CLAUSURA TAPA METÁLICA	OBSERVACIONES	UNIDAD ADMINISTRATIVA
49	MEXUS GOLD MINING, S.A. DE C.V.	PNI-2017-NOE-084	01/12/2017	1	POZO SEMIQUIPADO, SIN OPERAR	OC NOROESTE
50	AGRICOLA CIARI, S. DE R.L. DE C.V.	PNI-2017-NOE-418	12/12/2017	1	POZOS SIN EQUIPO DE BOMBEO Y SIN OPERAR	OC NOROESTE
51	RAQUEL ESPADA CORTEZ	PNI-2017-NOE-419	12/12/2017	2	POZOS SIN EQUIPO DE BOMBEO Y SIN OPERAR	OC NOROESTE

3.2.8. Etapa 6 del 01 al 22 de diciembre del 2017 (Parcial 3)

Para la Etapa 6 del 01 al 22 de diciembre del 2017, Parcial 3, fueron contemplados el cierre de doce pozos en diversos Organismos de Cuencas, siendo once pozos en Golfo Norte y uno en Lerma-Santiago-Pacífico.



En los Cuadros 3.56 al 3.45 se muestran los nombres de los titulares de los pozos seleccionados para clausurar, que incluye información relativa al número oficial de visita para realizar la clausura, fecha de sellado y material con el que se selló el pozo.

Cuadro 3. 56. Clausura de once pozos en el Organismo de Cuenca Golfo Centro, en la Etapa 6 que 01 al 22 de diciembre del 2017, Parcial 3

CONAGUA COMISIÓN NACIONAL DEL AGUA		SUBDIRECCIÓN GENERAL DE ADMINISTRACIÓN DEL AGUA GERENCIA DE CALIFICACIÓN DE INFRACCIONES, ANÁLISIS Y EVALUACIÓN PROGRAMA DE CLAUSURAS 2017			IMTA INSTITUTO MEXICANO DE TECNOLOGÍA DEL AGUA	
ETAPA 6 (250 CLAUSURAS) 1 AL 22 DE DICIEMBRE (PARCIAL 3) (AGUASCALIENTES, BAJA CALIFORNIA, BAJA CALIFORNIA SUR, CHIHUAHUA, COLIMA, COAHUILA, JALISCO, QUERÉTARO, SAN LUIS POTOSÍ, SONORA, VERACRUZ Y ZACATECAS)						
NUM.	NOMBRE DEL USUARIO	NÚMERO ACTA DE VISITA	FECHA DE VISITA	CLAUSURA TAPA METÁLICA	OBSERVACIONES	UNIDAD ADMINISTRATIVA
11	JOSÉ GENARO JASSO NAJERA	PNI-2017-GOC-171	22/11/2017	2		OC GOLFO CENTRO
12	OCTAVIO CAMACHO ANDRADE	PNI-2017-GOC-172	23/11/2017	1		OC GOLFO CENTRO
13	ASOCIACIÓN DE USUARIOS EJIDO DELFINO A VICTORIA, POZO VARGAS 1	PNI-2017-GOC-173	24/11/2017	1		OC GOLFO CENTRO
14	FELIPE NICOLÁS CAPITAINE RIVERA	PNI-2017-GOC-174	28/11/2017	1		OC GOLFO CENTRO
15	MARIO FRANCISCO PENICHE MONJE	PNI-2017-GOC-176	29/11/2017	1		OC GOLFO CENTRO
16	JOSÉ LUIS CAZARÍN QUIJANO	PNI-2017-GOC-177	29/11/2017	1		OC GOLFO CENTRO
17	JOEL NARANJO SÁNCHEZ Y ELIZABETH HERRERA HERNÁNDEZ	PNI-2017-GOC-178	30/11/2017	1		OC GOLFO CENTRO
18	ORGANIZACIÓN PIÑERA DE ALTA CALIDAD, S.P.R. DE R.L.	PNI-2017-GOC-181	14/12/2017	2		OC GOLFO CENTRO
19	CAÑAVEALES VERACRUZANOS, S.P.R. DE R.L. DE C.V.	PNI-2017-GOC-182	15/12/2017	1		OC GOLFO CENTRO

**SERVICIOS DE RECUPERACIÓN DE VOLÚMENES DE ACUÍFEROS MEDIANTE
LA CLAUSURA DE POZOS**

Cuadro 3. 57. Clausura de un pozo en el Organismo de Cuenca Lerma-Santiago-Pacífico, durante la Etapa 6 del 01 al 22 de diciembre del 2017, Parcial 3

 						
SUBDIRECCIÓN GENERAL DE ADMINISTRACIÓN DEL AGUA GERENCIA DE CALIFICACIÓN DE INFRACCIONES, ANÁLISIS Y EVALUACIÓN PROGRAMA DE CLAUSURAS 2017						
ETAPA 6 (250 CLAUSURAS) 1 AL 22 DICIEMBRE (PARCIAL 3) (AGUASCALIENTES, BAJA CALIFORNIA, BAJA CALIFORNIA SUR, CHIHUAHUA, COLIMA, COAHUILA, JALISCO, QUERÉTARO, SAN LUIS POTOSÍ, SONORA, VERACRUZ Y ZACATECAS)						
NUM.	NOMBRE DEL USUARIO	NÚMERO ACTA DE VISITA	FECHA DE VISITA	CLAUSURA TAPA METÁLICA	OBSERVACIONES	UNIDAD ADMINISTRATIVA
79	ALEJANDRO VELAZQUEZ GOMEZ	PNI-2017-LSP-271	20/12/2017	1		OC LERMA-PACÍFICO

CAPÍTULO 4. COLECTA DE INFORMACIÓN RELACIONADA CON LA CLAUSURA DE POZOS

La colecta de información relacionada con la clausura de pozos en las unidades administrativas de la Conagua consistió en el levantamiento de cédulas y la estimación por cada etapa de trabajo.

En el Anexo 1, se presentan los formatos llenos presentados en cada estimación generada para el pago del trabajo realizado por unidad administrativa y período de ejecución correspondiente; que incluyó información de identificación y recolección de información y clausura realizada para los mil pozos, así como el anexo fotográfico y las cédulas que contienen la bitácora de ejecución

A manera de ejemplo se presenta en la Ilustración 4.1. la primera Estimación de Trabajo que avaló el período de clausura de pozos del 25 de septiembre al 7 de octubre del 2017 en la Unidad Administrativa de la Dirección Local Hidalgo, observándose que se identifican 2 pozos que fueron clausurados, y se cuentan con 4 fotografías mencionadas en 2 cédulas llenadas.

	CONVENIO DE COLABORACIÓN No. CONV-SGAA-002-2017 IDENTIFICACIÓN Y DETERMINACIÓN DEL VOLUMEN EXTRAÍDO ESTIMADO Y EJECUCIÓN DE CLAUSURAS DE POZOS ILEGALES	
	NÚMERO: _____	
Unidad Administrativa	<u>DL Hidalgo</u>	
Periodo	<u>25 de sept. al 07 de oct. 2017.</u>	
Identificación y recolección de información y clausuras realizadas	<u>2</u>	
Anexo fotográfico	<u>4</u>	
Cédulas	<u>2</u>	
REALIZÓ TRABAJOS Y ELABORÓ FORMATO	REVISÓ Y AUTORIZÓ TRABAJOS REALIZADOS	AUTORIZÓ PAGO DE ESTIMACIÓN
 Dr. Nahúm Hamed García Villanueva Coordinador de Riego y Drenaje y Apoderado Legal	 Ing. José Rubén Pérez Angéles Subdirector de Administración del Agua	 Mtro. Miguel Ángel Herrera Tapia Gerente de Calificación de Infracciones, Análisis y Evaluación
SUPERVISOR		SUPERVISOR
 Dr. Heber E. Saucedo Rojas Subcoordinador de Contaminación y Drenaje Agrícola		 Lic. Juan Carlos Chiappa Sánchez Jefe de Proyecto de Análisis Jurídico Administrativo

Ilustración 4. 1. Ejemplo de Estimación que avala para el período de trabajo 6 al 18 de noviembre en la Dirección Local Chihuahua la clausura de doce pozos contenidas en diez cédulas y veintiocho registros fotográficos

En la Ilustración 4.2. se continúa con el mismo ejemplo, mostrándose la relación de usuarios propietarios de pozos clausurados en la Jurisdicción de la Dirección Local Hidalgo, en la etapa del 25 de septiembre al 7 de septiembre del 2017

**SERVICIOS DE RECUPERACIÓN DE VOLÚMENES DE ACUÍFEROS MEDIANTE
LA CLAUSURA DE POZOS**

<p>GERENCIA DE CALIFICACIÓN DE INFRACCIONES, ANÁLISIS Y EVALUACIÓN PROGRAMA DE CLAUSURAS 2017</p> <p>ETAPA 1 (55 CLAUSURAS) 25 SEPT AL 07 DE OCT DE 2017 (GUANAJUATO, HIDALGO Y NUEVO LEÓN)</p> <p>"Servicios para la recuperación de volúmenes de acuíferos mediante la clausura de pozos"</p>						
NUM.	NOMBRE DEL USUARIO	NÚMERO ACTA DE VISIT	FECHA DE VISITA	CLAUSURA TAPA	OBSERVACIONES	UNIDAD ADMINISTRATI
44	MUNICIPIO DE SANTIAGO TULANTEPEC	PNI-2017-DLH-169	06-10-17	1		DL HIDALGO
45	MUNICIPIO DE SANTIAGO TULANTEPEC	PNI-2017-DLH-170	06-10-17	1		DL HIDALGO

Ilustración 4. 2. Relación de usuarios propietarios de pozos clausurados en la etapa 1 del 25 de septiembre al 7 de octubre del 2017

En la Ilustración 4.3. se presentan las cédulas que se llenaron en campo, para este ejemplo se muestran las obtenidas para clausurar pozos en la etapa 1

Ilustración 4. 3. Cédulas de campo llenas en la Jurisdicción de la Dirección Local Hidalgo en la etapa 1.

En la Ilustración 4.4. se muestran los registros fotográficos de clausura de pozos antes y después de ser clausurados

SERVICIOS DE RECUPERACIÓN DE VOLÚMENES DE ACUÍFEROS MEDIANTE
LA CLAUSURA DE POZOS



(a) Pozo las Lajas sin clausurar



(b) Pozos Las Lajas clausurado



(c) Pozos Paxtepec sin clausurar



(b) Pozos Paxtepec clausurado

Ilustración 4. 4. Registro fotográfico de clausura de pozos antes y después de ser clausurados en la Jurisdicción de la Dirección Local Hidalgo en la etapa 1

CAPÍTULO 5. ESTIMACIÓN DEL VOLUMEN RECUPERADO EN POZOS

5.1. Método de estimación del volumen recuperados en pozos

Para la estimación del volumen recuperado como producto de la clausura de pozos se utiliza el siguiente método:

Para calcular el tamaño de la muestra en la cual deben analizarse los volúmenes registrados en el REPDA a fin de estimar el volumen recuperado como producto de la clausura de pozos de agua, fue necesario tener en cuenta el porcentaje de confianza con el cual se desean hacer inferencias, desde la muestra hacia la población objetivo total, así como el porcentaje de error que se acepta al momento de hacer dichas inferencias, otro factor importante es el nivel de variabilidad con el que se han probado hipótesis en estudios previos.

El porcentaje de confianza más recomendado en la literatura del muestreo es del 95%, mientras que para el porcentaje de error es común utilizar 5%. La variabilidad es la probabilidad con la que se han aceptado o rechazado hipótesis en estudios previos, el porcentaje con que se aceptan las hipótesis se denomina variabilidad positiva (p) y aquel con el que se han rechazado las hipótesis es la variabilidad negativa (q), cuando no existen pruebas previas relacionadas con el estudio se habla de la máxima variabilidad y se asigna

$$p = q = 0.5$$

Para el caso en que se conoce el tamaño de la población, se calcula el tamaño de la muestra cómo se presenta en la Ecuación 1.

$$n = \frac{z^2 pqN}{NE^2 + z^2 pq} \quad \text{Ecuación 1}$$

Donde n es el tamaño de la muestra, z el nivel de confianza, p y q la variabilidad positiva y negativa respectivamente, N el tamaño de la población y E el error.

Para el caso bajo análisis se tomó como indicador el caudal medio utilizado en unidades de riego de los estados donde se realizaron las clausuras, se realizó el ajuste de los datos obtenidos de información de la CONAGUA a diversas funciones de distribución de probabilidad, de las cuales la función de la distribución lognormal, fue la que mejor ajuste proporcionó, según es mostrado en la Ilustración 5.1, para una variable normalizada.

A partir de este ajuste, se puede determinar que $z(0.95) = 1.072$, $p = q = 0.5$, el error esperado normalmente asumido es de $E=0.05$, sin embargo, para acercarse más a la reproducción del comportamiento de la población, se propone asumir $E=0.03$, si se tiene en cuenta el número

**SERVICIOS DE RECUPERACIÓN DE VOLÚMENES DE ACUÍFEROS MEDIANTE
LA CLAUSURA DE POZOS**

de pozos clausurados que asciende a $N=1,000$; el tamaño de la muestra resulta $n=242$, a fin de alcanzar en mayor medida la descripción del comportamiento de la población de la muestra, se amplió el tamaño de la muestra a $n=265$.

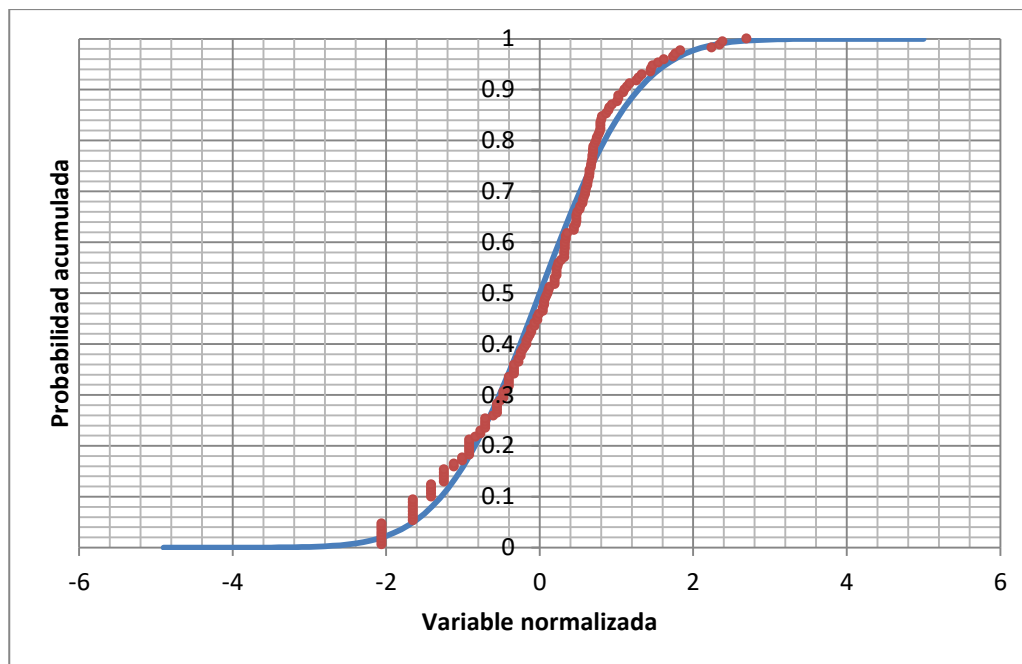


Ilustración 5. 1. Ajuste de la función de distribución lognormal al caudal utilizado en unidades de riego de los estados donde se llevaron a cabo clausuras de pozos

**SERVICIOS DE RECUPERACIÓN DE VOLÚMENES DE ACUÍFEROS MEDIANTE
LA CLAUSURA DE POZOS**

5.2. Colecta de información para la estimación de volúmenes recuperados en pozos

Cuadro 5. 1. Datos obtenidos en la colecta de información en campo

Unidad Administrativa	Nombre Del Usuario	Título Repda	Volumen Autorizado (m ³ /Año)	Uso Que Ampara El Título	Volumen recuperado estimado anual (m ³ /año)					
					Agrícola	Diferentes Usos	Industrial	Pecuario	Servicios	Público Urbano
Dirección Local Guanajuato	Ma. Mercedes Covarrubias Del Moral	08gua116438/12amd112	50,000.00	Agrícola	83,333.33					
Dirección Local Guanajuato	Raymundo Hernández Olalde	08gua104643/12amoc07	25,027.20	Agrícola	41,712.00					
Dirección Local Guanajuato	Ejido Venado de San Lorenzo	08gua101178/12amd108	10,000.00	Agrícola	16,666.67					
Dirección Local Guanajuato	Ejido Venado de San Lorenzo	08gua104919/12amoc07	66,000.00	Agrícola	110,000.00					
Dirección Local Guanajuato	Ejido Venado de San Lorenzo	08gua103094/12amge98	24,000.00	Agrícola	40,000.00					
Dirección Local Guanajuato	Ejido Venado de San Lorenzo	08gua104947/12amge98	78,000.00	Agrícola	130,000.00					
Dirección Local Guanajuato	Ejido Venado de San Lorenzo	08gua104979/12amge98	48,000.00	Agrícola	80,000.00					
Dirección Local Guanajuato	Ejido Venado de San Lorenzo	08gua105034/12amd112	36,000.00	Agrícola	60,000.00					
Dirección Local Guanajuato	Ejido Venado de San Lorenzo	08gua105132/12amd111	6,000.00	Agrícola	10,000.00					
Dirección Local Guanajuato	Ejido Venado de San Lorenzo	08gua105595/12amge98	60,000.00	Agrícola	100,000.00					
Dirección Local Guanajuato	Ejido Venado de San Lorenzo	08gua108283/12amge98	84,000.00	Agrícola	140,000.00					

**SERVICIOS DE RECUPERACIÓN DE VOLÚMENES DE ACUÍFEROS MEDIANTE
LA CLAUSURA DE POZOS**

Unidad Administrativa	Nombre Del Usuario	Título Repda	Volumen Autorizado (m ³ /Año)	Uso Que Ampara El Titulo	Volumen recuperado estimado anual (m3/año)					
					Agrícola	Diferentes Usos	Industrial	Pecuario	Servicios	Público Urbano
Dirección Local Guanajuato	Ejido Venado de San Lorenzo	08gua108623/12amge96	36,000.00	Agrícola	60,000.00					
Dirección Local Guanajuato	Ejido Venado de San Lorenzo	08gua109769/12amge98	48,000.00	Agrícola	80,000.00					
Dirección Local Guanajuato	Ejido Venado de San Lorenzo	08gua111214/12amd109	20,000.00	Agrícola	33,333.33					
Dirección Local Guanajuato	Ejido Venado de San Lorenzo	08gua111578/12amge99	84,000.00	Agrícola	140,000.00					
Dirección Local Guanajuato	Ejido Venado de San Lorenzo	08gua112710/12amge99	42,000.00	Agrícola	70,000.00					
Dirección Local Guanajuato	Ejido Venado de San Lorenzo	08gua114578/12amge99	66,000.00	Agrícola	110,000.00					
Dirección Local Guanajuato	Ejido Venado de San Lorenzo	08gua115593/12amge99	36,000.00	Agrícola	60,000.00					
Dirección Local Guanajuato	Ejido Venado de San Lorenzo	08gua115801/12amge99	48,000.00	Agrícola	80,000.00					
Dirección Local Guanajuato	Ejido Venado de San Lorenzo	08gua116574/12amge99	42,000.00	Agrícola	70,000.00					
Dirección Local Guanajuato	Ejido Venado de San Lorenzo	08gua116716/12amd114	52,000.00	Agrícola	86,666.67					
Dirección Local Guanajuato	Ejido Venado de San Lorenzo	08gua116851/12amge99	72,000.00	Agrícola	120,000.00					
Dirección Local Guanajuato	Ejido Venado de San Lorenzo	4gua108839/12amge96	60,000.00	Agrícola	100,000.00					
Dirección Local Guanajuato	Ejido Venado de San Lorenzo	08gua112709/12amge99	60,000.00	Agrícola	100,000.00					

**SERVICIOS DE RECUPERACIÓN DE VOLÚMENES DE ACUÍFEROS MEDIANTE
LA CLAUSURA DE POZOS**

Unidad Administrativa	Nombre Del Usuario	Título Repda	Volumen Autorizado (m ³ /Año)	Uso Que Ampara El Titulo	Volumen recuperado estimado anual (m3/año)					
					Agrícola	Diferentes Usos	Industrial	Pecuario	Servicios	Público Urbano
Dirección Local Guanajuato	Filiberto López Cervantes (Ejido Venado De San Lorenzo)	08gua16699/12amge99	130,000.00	Agrícola	216,666.67					
Dirección Local Guanajuato	Margarita López Arévalo (Ejido Venado De San Lorenzo)	08gua115891/12amge99	42,000.00	Agrícola	70,000.00					
Dirección Local Guanajuato	Ma. Concepción Romero Mayido	08gua120682/12amge05	6,000.00	Agrícola	10,000.00					
Dirección Local Guanajuato	Juan Rubén Serrano Montoya	08gua121474/12amge06	135,000.00	Agrícola	225,000.00					
Dirección Local Guanajuato	José Luis Muñoz González	08gua121474/12amge06	135,000.00	Agrícola	225,000.00					
Dirección Local Guanajuato	Ejido Rincón De Martínez	08gua100868/12amd115	84,000.00	Agrícola	140,000.00					
		08GUA103288/12AMGE97	180,000.00	Agrícola	300,000.00					
		08GUA104899/12AMOC07	90,000.00	Agrícola	150,000.00					
		08GUA111865/12AMGE99	390,000.00	Agrícola	650,000.00					
		08GUA114864/12AMGE99	144,000.00	Agrícola	240,000.00					
		08GUA123074/12AMD12	144,000.00	Agrícola	240,000.00					
		08GUA114371/12AMGE99	160,000.00	Agrícola	266,666.67					
		4GUA108274/12AMGE96	42,000.00	Agrícola	70,000.00					
Dirección Local Guanajuato	Alfredo Acosta Martínez	08gua113711/12amd115	75,000.00	Agrícola	125,000.00					
Dirección Local Guanajuato	Ma. Guillermina Mora Gutiérrez Y Otros	08gua108505/12amd112	360,000.00	Agrícola	600,000.00					

**SERVICIOS DE RECUPERACIÓN DE VOLÚMENES DE ACUÍFEROS MEDIANTE
LA CLAUSURA DE POZOS**

Unidad Administrativa	Nombre Del Usuario	Título Repda	Volumen Autorizado (m ³ /Año)	Uso Que Ampara El Titulo	Volumen recuperado estimado anual (m3/año)					
					Agrícola	Diferentes Usos	Industrial	Pecuario	Servicios	Público Urbano
		08GUA111876/12AMGE99	228,000.00	Agrícola	380,000.00					
		08GUA112011/12AMD12	180,000.00	Agrícola	300,000.00					
Dirección Local Guanajuato	Samuel Rodríguez Carrillo	08gua121373/12amge05	36,000.00	Agrícola	60,000.00					
Dirección Local Guanajuato	C. Moisés Contreras Monroy	08gua121373/12amge05	36,000.00	Agrícola	60,000.00					
Dirección Local Guanajuato	Unidad De Riego San Felipe De Jesús Rafael Fuentes Valdovino	08gua116076/12amge99	120,000.00	Agrícola	200,000.00					
Dirección Local Guanajuato	Jorge Arturo González Álvarez	08gua120754/12amge06	240,000.00	Agrícola	400,000.00					
Dirección Local Guanajuato	Ignacio Rocha Tavares	08gua116829/12amd115	30,000.00	Agrícola	50,000.00					
Dirección Local Guanajuato	Cryoinfra, S.A. De C.V.	4gua102205/12imge95	121910	Diferente Usos		134,101.00				
		4GUA102206/12IMGE95	37770	Diferente Usos		41,547.00				
		08GUA104031/12FMGR98	122,000.00	industrial			146,400.00			
Dirección Local Guanajuato	Alicia González González	08gua109544/12amge98	360,000.00	Agrícola	600,000.00					
Dirección Local Guanajuato	José Luis Torres	08gua106591/12amge04	156,000.00	Agrícola	260,000.00					
		4GUA108420/12IMGE96	15,000.00	Diferente Usos		16,500.00				

**SERVICIOS DE RECUPERACIÓN DE VOLÚMENES DE ACUÍFEROS MEDIANTE
LA CLAUSURA DE POZOS**

Unidad Administrativa	Nombre Del Usuario	Título Repda	Volumen Autorizado (m ³ /Año)	Uso Que Ampara El Título	Volumen recuperado estimado anual (m3/año)					
					Agrícola	Diferentes Usos	Industrial	Pecuario	Servicios	Público Urbano
Organismo de Cuenca Río Bravo	José Luis Tamez Tamez	06nv1103749/24gloc07	11,826.00	Pecuario				14,191.20		
		06NVL112980/24AMGR01	78,000.00	Agrícola	130,000.00					
		06NVL113067/24AMGR01	18,000.00	Agrícola	30,000.00					
		2NVL104486/24AMGR97	50,000.00	Agrícola	83,333.33					
Organismo de Cuenca Río Bravo	Agua Purificada La Peñita, S.A. De C.V.	06nv1104641/24fmoc08	40,000.00	Industrial			48,000.00			
			10,000.00	industrial			12,000.00			
Organismo de Cuenca Río Bravo	Casas Javera, S.A. De C.V.	08jal156153/12edda16	109.32	servicios					120.25	
			06NVL150153/24EMDA13	60,000.00	servicios				66,000.00	
Organismo de Cuenca Río Bravo	Esther Tamez Flores	06nv1110378/24ilgr00	128,772.00	Diferentes Usos		141,649.20				
Organismo de Cuenca Río Bravo	Esther Tamez Flores	06nv1113050/24ilgr01	78,840.00	Diferentes Usos		86,724.00				
			63,072.00	diferente usos		69,379.20				
Organismo de Cuenca Río Bravo	Esther Tamez Flores	06nv1113078/24amgr02	96,000.00	Agrícola	160,000.00					
		06NVL104616/24GLOC08	27375	Pecuario				32,850.00		
Organismo de Cuenca Río Bravo	Guadalupe Palacios Espinosa	06nv1110435/25ipgr00	769	Diferente Usos		845.90				

**SERVICIOS DE RECUPERACIÓN DE VOLÚMENES DE ACUÍFEROS MEDIANTE
LA CLAUSURA DE POZOS**

Unidad Administrativa	Nombre Del Usuario	Título Repda	Volumen Autorizado (m ³ /Año)	Uso Que Ampara El Titulo	Volumen recuperado estimado anual (m3/año)					
					Agrícola	Diferentes Usos	Industrial	Pecuario	Servicios	Público Urbano
Organismo de Cuenca Río Bravo	Ramón Villagómez Guerrero	06nv1109343/24algr99	240,000.00	Agrícola	400,000.00					
		06NVL113337/24ALGR02	84,000.00	Agrícola	140,000.00					
Organismo de Cuenca Río Bravo	Ramón Villagómez Guerrero	06nv1151418/25aada13	300,000.00	Agrícola	500,000.00					
Organismo de Cuenca Río Bravo	Ramón Villagómez Guerrero	06nv1104355/24aloc08	250,000.00	Agrícola	416,666.67					
Organismo de Cuenca Río Bravo	José García Jiménez	06nv1108649/24algr99	153,000.00	Agrícola	255,000.00					
			63,000.00	Agrícola	105,000.00					
		06NVL111774/24ALGR00	25,800.00	Agrícola	43,000.00					
			29,400.00	Agrícola	49,000.00					
		06NVL111903/24ALGR00	42,000.00	Agrícola	70,000.00					
			24,000.00	Agrícola	40,000.00					
			12,000.00	Agrícola	20,000.00					
		2NVL103642/24APGE97	159,300.00	Agrícola	265,500.00					
200,000.00	Agrícola		333,333.33							
Organismo de Cuenca Río Bravo	Lidia García González	07coa105804/36algr03	60,000.00	Agrícola	100,000.00					
Organismo de Cuenca Río Bravo	Ricardo Parás Welsh	06nv1107976/24algr99	30,000.00	Agrícola	50,000.00					

**SERVICIOS DE RECUPERACIÓN DE VOLÚMENES DE ACUÍFEROS MEDIANTE
LA CLAUSURA DE POZOS**

Unidad Administrativa	Nombre Del Usuario	Título Repda	Volumen Autorizado (m ³ /Año)	Uso Que Ampara El Titulo	Volumen recuperado estimado anual (m3/año)					
					Agrícola	Diferentes Usos	Industrial	Pecuario	Servicios	Público Urbano
Organismo de Cuenca Río Bravo	Gudelio Arredondo Guzmán	06nvl112267/24amgr01	36,000.00	Agrícola	60,000.00					
		06NVL112318/24AMGR01	36,000.00	Agrícola	60,000.00					
Organismo de Cuenca Río Bravo	Hugo Armando Salazar Tamez	06nvl111402/24amgr00	240,000.00	Agrícola	400,000.00					
Organismo de Cuenca Río Bravo	Alfonso Javier Saldívar Salazar	06nvl113932/24algr03	55,296.00	Agrícola	92,160.00					
Organismo de Cuenca Río Bravo	Alfonso Javier Saldívar Salazar	06nvl113932/24algr04	76,464.00	Agrícola	127,440.00					
Organismo de Cuenca Río Bravo	Alfonso Javier Saldívar Salazar	06nvl113932/24algr05	83,520.00	Agrícola	139,200.00					
Organismo de Cuenca Río Bravo	Alfonso Javier Saldívar Salazar	06nvl113932/24algr06	50,688.00	Agrícola	84,480.00					
Organismo de Cuenca Río Bravo	Alfonso Javier Saldívar Salazar	06nvl113932/24algr07	45,936.00	Agrícola	76,560.00					
		06NVL113932/24ALGR08	73,728.00	Agrícola	122,880.00					
		06NVL113932/24ALGR09	78,336.00	Agrícola	130,560.00					
Organismo de Cuenca Río Bravo	Felicitos De Jesús, José Luis Y Juan Manuel Rodríguez Cavazos	06nvl113707/24algr03	63,000.00	Agrícola	105,000.00					
Dirección Local Michoacán	Organismo Operador de Agua Potable, Alcantarillado Y Saneamiento De Morelia	08mch104947/12ecd116	0	Servicios						

**SERVICIOS DE RECUPERACIÓN DE VOLÚMENES DE ACUÍFEROS MEDIANTE
LA CLAUSURA DE POZOS**

Unidad Administrativa	Nombre Del Usuario	Título Repda	Volumen Autorizado (m ³ /Año)	Uso Que Ampara El Titulo	Volumen recuperado estimado anual (m3/año)					
					Agrícola	Diferentes Usos	Industrial	Pecuario	Servicios	Público Urbano
Dirección Local Michoacán	Organismo Operador de Agua Potable, Alcantarillado Y Saneamiento De Morelia	08mch121058/12hmge02	45,900.00	Público Urbano						52,785.00
Dirección Local Michoacán	Organismo Operador de Agua Potable, Alcantarillado Y Saneamiento De Morelia	08mch125470/12hmdl12	267,000.00	Público Urbano						307,050.00
Dirección Local Michoacán	Organismo Operador de Agua Potable, Alcantarillado Y Saneamiento De Morelia	08mch124638/12hmdl11	27,375.00	Público Urbano						31,481.25
Dirección Local Michoacán	Ejido Nuevo Paraíso	6cam101017/31amge95	83,397.00	Agrícola	138,995.00					
Dirección Local Michoacán	Organismo Operador de Agua Potable, Alcantarillado Y Saneamiento De Morelia	08mch123629/12hmdl08	450,000.00	Público Urbano						517,500.00
Dirección Local Michoacán	Organismo Operador de Agua Potable, Alcantarillado Y Saneamiento De Morelia	08mch122187/12hmdl14	120,000.00	Público Urbano						138,000.00
Dirección Local Michoacán	Ejido Téjaro de Los Izquierdo	4mch101044/12amge94	396,000.00	Agrícola	660,000.00					
Dirección Local Michoacán	Ejido Téjaro de Los Izquierdo	4mch101475/12amge94	390,000.00	Agrícola	650,000.00					
Dirección Local Michoacán	Ejido El Zapote	08gua106074/12amd115	360,000.00	Agrícola	600,000.00					
Dirección Local Michoacán	Ejido El Zapote	08gua109618/12amoc07	90,000.00	Agrícola	150,000.00					

**SERVICIOS DE RECUPERACIÓN DE VOLÚMENES DE ACUÍFEROS MEDIANTE
LA CLAUSURA DE POZOS**

Unidad Administrativa	Nombre Del Usuario	Título Repda	Volumen Autorizado (m ³ /Año)	Uso Que Ampara El Titulo	Volumen recuperado estimado anual (m3/año)					
					Agrícola	Diferentes Usos	Industrial	Pecuario	Servicios	Público Urbano
Dirección Local Michoacán	Ejido El Zapote	08gua118592/12amge01	240,000.00	Agrícola	400,000.00					
Dirección Local Michoacán	Club Campestre Arándeno, S.C.	08mch102685/12imge05	156,000.00	Diferente Uso		171,600.00				
Dirección Local Michoacán	Club Campestre Arándeno, S.C.	08mch102686/12imd110	50,544.00	Diferente Uso		55,598.40				
Dirección Local Michoacán	Ejido Miguel Hidalgo	04mch110060/18amge99	162,000.00	Agrícola	270,000.00					
Dirección Local Michoacán	Ejido Téjaro	08mch100175/12amd113	438,000.00	Agrícola	730,000.00					
Dirección Local Michoacán	Ejido La Presa	08mch106231/12aoge97	114,048.00	Agrícola	190,080.00					
Dirección Local Michoacán	Centro Recreativo Agua Caliente, S.A. De C.V.	08mch120613/12emgr02	169,000.00	Servicios						
		08MCH102853/12EMGE99	351820	Servicios					387,002.00	
Dirección Local Michoacán	Parque Acuático Selva Maya, S.A. De C.V.	08mch102188/12emdl07	12,000.00	Servicios					13,200.00	
		08MCH123337/12EMDL16	4992	Servicios					5,491.20	
Dirección Local Michoacán	Ejido Huandácareo	4mch101734/12amge94	3,000.00	Agrícola	5,000.00					
Dirección Local Michoacán	Rafael Manríquez Díaz	4mch102170/12gmge95	39,000.00	Pecuario				46,800.00		
		4MCH102212/12AMGE95	3,000.00	Agrícola	5,000.00					

**SERVICIOS DE RECUPERACIÓN DE VOLÚMENES DE ACUÍFEROS MEDIANTE
LA CLAUSURA DE POZOS**

Unidad Administrativa	Nombre Del Usuario	Título Repda	Volumen Autorizado (m ³ /Año)	Uso Que Ampara El Titulo	Volumen recuperado estimado anual (m3/año)					
					Agrícola	Diferentes Usos	Industrial	Pecuario	Servicios	Público Urbano
Dirección Local Michoacán	Celerino García Manríquez	08mch119117/12amge00	18,000.00	Agrícola	30,000.00					
		08MCH119387/12AMGE00	9,000.00	Agrícola	15,000.00					
		08MCH120331/12EMGE01	18,000.00	Servicios				19,800.00		
		08MCH119118/12AMGE00	12,000.00	Agrícola	20,000.00					
		4MCH101115/12IMGE94	1,314.00	Diferente Uso		1,445.40				
Dirección Local Michoacán	Efrén García Loeza	08mch107998/12amd115	43,430.00	Agrícola	72,383.33					
		08MCH107997/12AMD109	6,000.00	Agrícola	10,000.00					
Dirección Local Michoacán	Organismo Operador De Agua Potable, Alcantarillado Y Saneamiento De Morelia	08mch125510/12hmdl13	55,000.00	Público Urbano						
Dirección Local Michoacán	Organismo Operador De Agua Potable, Alcantarillado Y Saneamiento De Morelia	08mch124500/12hmdl12	170,000.00	Público Urbano						195,500.00
Dirección Local Michoacán	Organismo Operador De Agua Potable, Alcantarillado Y Saneamiento De Morelia	08mch123816/12hod108	189,216.00	Público Urbano						217,598.40
Dirección Local Michoacán	Organismo Operador De Agua Potable, Alcantarillado Y Saneamiento De Morelia	08mch122975/12hmge04	373,248.00	Público Urbano						429,235.20

**SERVICIOS DE RECUPERACIÓN DE VOLÚMENES DE ACUÍFEROS MEDIANTE
LA CLAUSURA DE POZOS**

Unidad Administrativa	Nombre Del Usuario	Título Repda	Volumen Autorizado (m ³ /Año)	Uso Que Ampara El Titulo	Volumen recuperado estimado anual (m3/año)					
					Agrícola	Diferentes Usos	Industrial	Pecuario	Servicios	Público Urbano
Organismo de Cuenca Noroeste	Acuícola La Borbolla, S.A. De C.V.	02son150832/09dida12	522,222.22	Acuicultura				626,666.66		
Organismo de Cuenca Noroeste	Carlos Valencia Zayas	1son106640/09imgr98	241,300.00	Diferente Uso		265,430.00				
Organismo de Cuenca Noroeste	Julieta Elías Pellat Y Bernardina Elías Serrano	02son123603/09imgr04	14,929.00	Diferente Uso		16,421.90				
Organismo de Cuenca Noroeste	Efraín Valenzuela Garrobo	02son103383/09imoc07	1,299.50	Diferente Uso		1,429.45				
Organismo de Cuenca Noroeste	Porfirio Cesar Augusto Padilla Lara	02son100152/09asda11	21,000.00	Agrícola	35,000.00					
Organismo de Cuenca Noroeste	Roberto Cruz	02son100151/09apoc08	31,279.00	Agrícola	52,131.67					
Organismo de Cuenca Noroeste	Francisco Aguirre Muñoz	02son124406/09amoc08	29,340.00	Agrícola	48,900.00					
Organismo de Cuenca Noroeste	Humberto Ochoa Bustamante	02son120681/09gpgr99	4,563.00	Pecuario			5,475.60			
Organismo de Cuenca Noroeste	Humberto Ochoa Bustamante	02son124011/09imoc07	5,000.00	Diferente Uso		5,500.00				
Organismo de Cuenca Noroeste	Eugenio Vázquez Salazar	02son104781/09ipoc07	60,941.00	Diferente Uso		67,035.10				
Organismo de Cuenca Noroeste	Francisco Alcantar Barcelo	02son104272/09imda12	16,000.00	Diferente Uso		17,600.00				
Organismo de Cuenca Noroeste	Alfonso Ponce Correa	02son108394/09ipoc08	96,265.00	Diferente Uso		105,891.50				
Organismo de Cuenca Noroeste	Armida Portillo García	02son124216/09imda13	8,000.00	Diferente Uso		8,800.00				

**SERVICIOS DE RECUPERACIÓN DE VOLÚMENES DE ACUÍFEROS MEDIANTE
LA CLAUSURA DE POZOS**

Unidad Administrativa	Nombre Del Usuario	Título Repda	Volumen Autorizado (m ³ /Año)	Uso Que Ampara El Titulo	Volumen recuperado estimado anual (m3/año)					
					Agrícola	Diferentes Usos	Industrial	Pecuario	Servicios	Público Urbano
Organismo de Cuenca Noroeste	Armida Portillo García	02son150143/09amda14	36,000.00	Agrícola	60,000.00					
Organismo de Cuenca Noroeste	Ganadera Mariscal, S.A. De C.V.	02son121605/09imda16	126,164.00	Diferente Uso		138,780.40				
Organismo de Cuenca Noroeste	Francisco Adán López Escoboza	02son121702/09imda10	24,274.00	Diferente Uso		26,701.40				
Organismo de Cuenca Noroeste	Oscar Manuel Álvarez Ley	02son103644/09amda11	24,000.00	Agrícola	40,000.00					
Organismo de Cuenca Noroeste	Rubén Abril Coronado	1son100530/09gage94	74,767.00	Pecuario				89,720.40		
		1SON102279/09APGR97	18,639.00	Agrícola	31,065.00					
Dirección Local Tlaxcala	Marino Flores Castañeda	04tlx101999/18fpd107	1,216.00	Industrial			1,459.20			
Dirección Local Tlaxcala	Asociación De Usuarios Santa Cruz Pocitos No. 1 De S. De R. L. Mi.	04tlx100049/18amd115	210,000.00	Agrícola	350,000.00					
Dirección Local Tlaxcala	Unidad De Riego Para El Desarrollo Rural Cuapiaxtla No. 7 S. De P.R. De R.L.	04tlx101151/18amd107	243,000.00	Agrícola	405,000.00					
Dirección Local Tlaxcala	Unidad De Riego Para El Desarrollo Rural San Miguel Teometitla No. 1 S. P.R. De R.L.	04tlx101219/18amd107	120,000.00	Agrícola	200,000.00					

**SERVICIOS DE RECUPERACIÓN DE VOLÚMENES DE ACUÍFEROS MEDIANTE
LA CLAUSURA DE POZOS**

Unidad Administrativa	Nombre Del Usuario	Título Repda	Volumen Autorizado (m ³ /Año)	Uso Que Ampara El Titulo	Volumen recuperado estimado anual (m ³ /año)					
					Agrícola	Diferentes Usos	Industrial	Pecuario	Servicios	Público Urbano
Dirección Local Tlaxcala	Unidad De Riego Para El Desarrollo Rural Zacualpan No. 1 A.C.	04tlx101059/18amd107	150,000.00	Agrícola	250,000.00					
Dirección Local Tlaxcala	Unidad De Riego Para El Desarrollo Rural Francisco Villa No. 1 S.P.R. De R.L.	13tlx101142/26amd108	180,000.00	Agrícola	300,000.00					
Dirección Local Nayarit	Daniel Pérez Núñez	08nay107925/14amge02	29,920.00	Agrícola	49,866.67					
Dirección Local Nayarit	Cándido Carrillo Navarrete	1nay103541/11amge97	18,000.00	Agrícola	30,000.00					
		1NAY102029/11AAGE96	36,500.00	Agrícola	60,833.33					
Dirección Local Nayarit	Eduardo Barrón Perales	1nay103543/11amge97	48,000.00	Agrícola	80,000.00					
Dirección Local Nayarit	Carmen Chávez Ortiz	03nay104111/11amge98	8,374.00	Agrícola	13,956.67					
Dirección Local Nayarit	Aguaban, S.A. de C.V.	08nay108070/13emd115	30,660.00	Servicios					33,726.00	
	Aguaban, S.A. de C.V.	08NAY108240/13EMDL15	16,863.00	Servicios					18,549.30	
	Aguaban, S.A. de C.V.	08NAY108657/13EMDL08	410,625.00	Servicios					451,687.50	
	Aguaban, S.A. de C.V.	08NAY108658/13EMDL16	10,220.00	Servicios					11,242.00	
	Aguaban, S.A. de C.V.	08NAY108239/13EMDL08	44,150.00	Servicios					48,565.00	

**SERVICIOS DE RECUPERACIÓN DE VOLÚMENES DE ACUÍFEROS MEDIANTE
LA CLAUSURA DE POZOS**

Unidad Administrativa	Nombre Del Usuario	Título Repda	Volumen Autorizado (m ³ /Año)	Uso Que Ampara El Título	Volumen recuperado estimado anual (m3/año)					
					Agrícola	Diferentes Usos	Industrial	Pecuario	Servicios	Público Urbano
	Aguaban, S.A. de C.V.	08NAY108656/13EMDL08	100,375.00	Servicios					110,412.50	
Dirección Local Nayarit	Gabino Bernal Carrillo	1nay103109/11amge97	25,891.20	Agrícola	43,152.00					
	Gabino Bernal Carrillo	1NAY103525/11AMGE97	60,000.00	Agrícola	100,000.00					
Dirección Local Nayarit	Felipe Alegría Álvarez	1nay103537/11amge97	60,000.00	Agrícola	100,000.00					
Dirección Local Nayarit	Alfredo Pérez Bernal	03nay104082/11amge98	36,000.00	Agrícola	60,000.00					
Dirección Local Nayarit	Javier Portillo López	03nay109864/11aldl09	13,500.00	Agrícola	22,500.00					
	Javier Portillo López	1NAY103530/11AMGE97	21,000.00	Agrícola	35,000.00					
Dirección Local Nayarit	Paula Arambul Savalza	03nay105148/11amge98	120,000.00	Agrícola	200,000.00					
Dirección Local Nayarit	Paula Arambul Savalza	03nay109913/11aldl09	8,100.00	Agrícola	13,500.00					
Dirección Local Aguascalientes	Jesús Ernesto Mayagoitia Arreola	08ags100870/12amd114	60,000.00	Agrícola	100,000.00					
Dirección Local Aguascalientes	Sector De Producción No. 11	08ags101657/12amd109	368,640.00	Agrícola	614,400.00					
Dirección Local Aguascalientes	Sector De Producción El Caracol No. 2	08ags100912/12amgr99	88,000.00	Agrícola	146,666.67					
Dirección Local Hidalgo	Municipio De Santiago Tulantepec	13hgo101926/26hmge97	84,096.40	Público Urbano						96,710.86

**SERVICIOS DE RECUPERACIÓN DE VOLÚMENES DE ACUÍFEROS MEDIANTE
LA CLAUSURA DE POZOS**

Unidad Administrativa	Nombre Del Usuario	Título Repda	Volumen Autorizado (m ³ /Año)	Uso Que Ampara El Titulo	Volumen recuperado estimado anual (m3/año)						
					Agrícola	Diferentes Usos	Industrial	Pecuario	Servicios	Público Urbano	
Dirección Local Hidalgo	José Luis Garay García Y/O Manuel Hipólito Fernández González	5hgo100110/26amgr94	56,256.00	Agrícola	93,760.00						
Dirección Local Hidalgo	María Emma Hernández Terrazas	09hgo102446/26imge05	51,723.00	Diferente Uso		56,895.30					
Dirección Local Hidalgo	Grupo Productor Cebolletas Metepec S.P.R. De R.L.	09hgo101315/26amdl07	396,000.00	Agrícola	660,000.00						
Dirección Local Hidalgo	Municipio De Tula De Allende	13hgo101670/26hmdl17	208,050.00	Público Urbano							239,257.50
Dirección Local Hidalgo	Municipio De Tula De Allende	13hgo105977/26ecd108	12,804.00	Servicios					14,084.40		
Dirección Local Zacatecas	Elena Saucedo Martínez	07zac102358/37amge98	84,000.00	Agrícola	140,000.00						
Dirección Local Zacatecas	Unidad De Riego Palos Altos	07zac103311/36amge99	60,000.00	Agrícola	100,000.00						
Dirección Local Zacatecas	Unidad De Riego Las Auras No. 7	07zac103771/37amge06	150,000.00	Agrícola	250,000.00						
Dirección Local Zacatecas	Damaso Román Hernández	07zac100916/36amdl07	270,000.00	Agrícola	450,000.00						
	Dámaso Román Hernández	3ZAC102721/36AMGE95	48,000.00	Agrícola	80,000.00						
Dirección Local Zacatecas	Mario García Martínez	07zac117078/37amge00	120,000.00	Agrícola	200,000.00						
	Mario García Martínez	07ZAC102930/37AMD11	27,000.00	Agrícola	45,000.00						

**SERVICIOS DE RECUPERACIÓN DE VOLÚMENES DE ACUÍFEROS MEDIANTE
LA CLAUSURA DE POZOS**

Unidad Administrativa	Nombre Del Usuario	Título Repda	Volumen Autorizado (m ³ /Año)	Uso Que Ampara El Titulo	Volumen recuperado estimado anual (m3/año)					
					Agrícola	Diferentes Usos	Industrial	Pecuario	Servicios	Público Urbano
Dirección Local Zacatecas	San Francisco De Tabasco, S.P.R. De R.I	08zac118281/12amge01	240,000.00	Agrícola	400,000.00					
Dirección Local Zacatecas	San Francisco De Tabasco, S.P.R. De R.I	08zac102912/12amge98	216,000.00	Agrícola	360,000.00					
Dirección Local Zacatecas	María Elena Ibarra	07zac103119/37amd116	198,000.00	Agrícola	330,000.00					
Dirección Local Zacatecas	Elvira Berumen Salinas	07zac100703/37amd113	240,000.00	Agrícola	400,000.00					
Dirección Local Zacatecas	Pedro Márquez Valenzuela	07zac118521/37apdl09	190,000.00	Agrícola	316,666.67					
Organismo de Cuenca Lerma Santiago Pacífico	Geo Jalisco, S.A. De C.V.,	08jal125802/12emda17	168,000.00	Servicios					184,800.00	
	Geo Jalisco, S.A. dE C.V.,	08JAL135885/12EMOC09	830,000.00	Servicios					913,000.00	
	Geo Jalisco, S.A. dE C.V.,	08JAL131690/12EMOC08	400,000.00	Servicios					440,000.00	
Organismo de Cuenca Lerma Santiago Pacífico	Alejandro Lemus	08mch100619/12emd110	8,552.00	Servicios					9,407.20	
Organismo de Cuenca Lerma Santiago Pacífico	Rafael Calata Ramírez	08jal153253/14amoc12	299,880.00	Agrícola	499,800.00					

**SERVICIOS DE RECUPERACIÓN DE VOLÚMENES DE ACUÍFEROS MEDIANTE
LA CLAUSURA DE POZOS**

Unidad Administrativa	Nombre Del Usuario	Título Repda	Volumen Autorizado (m ³ /Año)	Uso Que Ampara El Título	Volumen recuperado estimado anual (m3/año)						
					Agrícola	Diferentes Usos	Industrial	Pecuario	Servicios	Público Urbano	
	Rafael Calata Ramírez	08JAL126129/12APGR02	36,000.00	Agrícola	60,000.00						
Organismo de Cuenca Península de Baja California	Leonor Ortega Romero	01bca106682/01iloc09	24,155.00	Diferente Uso		26570.5					
Organismo de Cuenca Península de Baja California	Abdon Padilla Muñoz	01bca107340/01apgr99	42,000.00	Agrícola	70,000.00						
	ABDON PADILLA MUÑOZ	01BCA107339/01ALGR99	48,000.00	Agrícola	80,000.00						
	ABDON PADILLA MUÑOZ	01BCA107161/01AAGR04	69,016.00	Agrícola	115,026.67						
Organismo de Cuenca Península de Baja California	Marta Julieta Valdez Aguilar	01bca108485/01ilgr01	415,200.00	Diferente Uso		456,720.00					
Organismo de Cuenca Península de Baja California	Juan Martínez Reyes	01bca108839/01algr02	60,000.00	Agrícola	100,000.00						

**SERVICIOS DE RECUPERACIÓN DE VOLÚMENES DE ACUÍFEROS MEDIANTE
LA CLAUSURA DE POZOS**

Unidad Administrativa	Nombre Del Usuario	Título Repda	Volumen Autorizado (m ³ /Año)	Uso Que Ampara El Titulo	Volumen recuperado estimado anual (m3/año)					
					Agrícola	Diferentes Usos	Industrial	Pecuario	Servicios	Público Urbano
Organismo de Cuenca Península de Baja California	Juan Martínez Reyes	01bca108837/01amgr02	60,000.00	Agrícola	100,000.00					
Organismo de Cuenca Península de Baja California	J. Jesús Reynoso González	01bca108906/01algr03	48,000.00	Agrícola	80,000.00					
	J. Jesús Reynoso González	01BCA108884/01AMGR03	60,000.00	Agrícola	100,000.00					
Organismo de Cuenca Península de Baja California	Miguel Lucatero Estrada	01bca102004/01gmoc07	39,986.00	Pecuario						
Organismo de Cuenca Península de Baja California	Francisco Gutiérrez Mercado	01bca105234/01ipgr98	18,150.00	Diferente Uso		19,965.00				
Organismo de Cuenca Península de Baja California	Francisco Gutiérrez Mercado	01bca105233/01ipgr98	18,200.00	Diferente Uso		20,020.00				
Organismo de Cuenca Península de Baja California	Ramón Donato De La Herran Beltrán	01bca106544/01amgr99	82,000.00	Agrícola	136,666.67					

**SERVICIOS DE RECUPERACIÓN DE VOLÚMENES DE ACUÍFEROS MEDIANTE
LA CLAUSURA DE POZOS**

Unidad Administrativa	Nombre Del Usuario	Título Repda	Volumen Autorizado (m ³ /Año)	Uso Que Ampara El Titulo	Volumen recuperado estimado anual (m ³ /año)					
					Agrícola	Diferentes Usos	Industrial	Pecuario	Servicios	Público Urbano
Organismo de Cuenca Península de Baja California	Everardo Muñoz Estrella, Juan José Muñoz Estrella Y Oscar Osvaldo Muñoz Estrella	01bca107157/01imgr99	90,795.00	Diferente Uso		99,874.50				
Organismo de Cuenca Península de Baja California	Parque Industrial Cachanilla	01bca104346/01amoc09	24,000.00	Agrícola	40,000.00					
Organismo de Cuenca Península de Baja California	Mario Teran Del Rio	01bca105519/01ipgr99	42,765.00	Diferente Uso		47,041.50				
	Mario Terán del Río	01BCA105518/01IPGR99	42,160.00	Diferente Uso		46,376.00				
	Mario Terán Del Rio	01BCA105520/01IPGR99	42,750.00	Diferente Uso		47,025.00				
Organismo de Cuenca Golfo Centro	Unidad De Riego Zavaleta	05oax108738/28amgr98	271,560.00	Agrícola	452,600.00					
Organismo de Cuenca Golfo Centro	Unidad De Riego Los Trapiches	05oax108739/28amgr98	219,180.00	Agrícola	365,300.00					
Organismo de Cuenca Golfo Centro	Asociación De Usuarios De La Unidad De Riego Las Conchas	10ver129132/28amgr99	103,680.00	Agrícola	172,800.00					

**SERVICIOS DE RECUPERACIÓN DE VOLÚMENES DE ACUÍFEROS MEDIANTE
LA CLAUSURA DE POZOS**

Unidad Administrativa	Nombre Del Usuario	Título Repda	Volumen Autorizado (m ³ /Año)	Uso Que Ampara El Titulo	Volumen recuperado estimado anual (m ³ /año)						
					Agrícola	Diferentes Usos	Industrial	Pecuario	Servicios	Público Urbano	
Organismo de Cuenca Golfo Centro	Andrés Niño Vázquez	10oax151242/28aada13	707,616.00	Agrícola	1,179,360.00						
Organismo de Cuenca Golfo Centro	Máximo Molina Valenzuela	3ver106367/28gmge98	6,696.00	Pecuario				8,035.20			
Organismo de Cuenca Golfo Centro	Silson, S.A. De C.V.	10ver111887/28gmgr99	324	Pecuario				388.80			
Organismo de Cuenca Golfo Centro	Juana Peralta Gasperín	10ver133831/28amda16	378,720.00	Agrícola	631,200.00						
Organismo de Cuenca Golfo Centro	Elsa Peralta Gasperín	10ver129722/28imgr00	314,690.00	Diferente Uso		346,159.00					
Organismo de Cuenca Golfo Centro	Industrias Citrícolas De Montemorelos, S.A. De C.V.	3ver103350/28amge96	240,000.00	Agrícola	400,000.00						
Organismo de Cuenca Golfo Centro	Instituto Nacional De Investigaciones Forestales, Agrícolas Y Pecuarias	10ver131670/28amgr01	380,160.00	Agrícola	633,600.00						
Organismo de Cuenca Golfo Centro	Manuel Fernández Santamaría	6oax101717/28amge95	136,080.00	Agrícola	226,800.00						

**SERVICIOS DE RECUPERACIÓN DE VOLÚMENES DE ACUÍFEROS MEDIANTE
LA CLAUSURA DE POZOS**

Unidad Administrativa	Nombre Del Usuario	Título Repda	Volumen Autorizado (m ³ /Año)	Uso Que Ampara El Titulo	Volumen recuperado estimado anual (m3/año)					
					Agrícola	Diferentes Usos	Industrial	Pecuario	Servicios	Público Urbano
Dirección Local Chihuahua	Viñasol S.A. De C.V.	2chh102501/24amge94	240,000.00	Agrícola	400,000.00					
Dirección Local Chihuahua	Jesús Meléndez Dávila	06chi132813/34amge99	240,000.00	Agrícola	400,000.00					
	Jesús Meléndez Dávila	2CHII01125/24AMGE95	300,000.00	Agrícola	500,000.00					
Dirección Local Chihuahua	Ismael González Jiménez, Ismael González Zamora Y José González Jiménez	06chi137782/24amge04	180,000.00	Agrícola	300,000.00					
Dirección Local Chihuahua	La Norteña	02chi123543/09ghge98	1,700.00	Pecuario				2,040.00		
Organismo de Cuenca Pacífico Norte	Ahome Shrimp Packing, S.A. De C.	1sin102084/10bmge95	45,000.00	Agroindustrial						
Organismo de Cuenca Pacífico Norte	C. Roberto Sánchez López	09tam109112/26cpgr98	109.5	Domestico						125.93
Organismo de Cuenca Pacífico Norte	Gilda Araceli Payan Castro	03sin106560/10flgr98	3,240.00	Industrial			3,888.00			
Organismo de Cuenca Pacífico Norte	Motel La Flor, S.A. De C.V.	1sin101153/10emge94	2,000.00	Servicios					2,200.00	
Organismo de Cuenca Pacífico Norte	Junta Municipal De Agua Potable Y Alcantarillado De Mocorito	03sin110520/10hcgr98	211,544.00	Público Urbano						243,275.60

**SERVICIOS DE RECUPERACIÓN DE VOLÚMENES DE ACUÍFEROS MEDIANTE
LA CLAUSURA DE POZOS**

Unidad Administrativa	Nombre Del Usuario	Título Repda	Volumen Autorizado (m ³ /Año)	Uso Que Ampara El Titulo	Volumen recuperado estimado anual (m3/año)					
					Agrícola	Diferentes Usos	Industrial	Pecuario	Servicios	Público Urbano
Organismo de Cuenca Pacífico Norte	C. Silvano Gaxiola Mascareño	1sin105065/10apge97	46,656.00	Agrícola	77,760.00					
Organismo de Cuenca Pacífico Norte	CC. Lamberto Juan De Dios Núñez Cuadras Y José Carlos Báez Cuevas	03sin104845/10amda10	70,000.00	Agrícola	116,666.67					
Organismo de Cuenca Pacífico Norte	CC. Lamberto Juan De Dios Núñez Cuadras Y José Carlos Báez Cuevas	03sin104846/10amda08	200,000.00	Agrícola	333,333.33					
Organismo de Cuenca Pacífico Norte	José Manuel Lerma Lizárraga	03sin100687/11fpoc08	2,000.00	Industrial			2,400.00			
	JOSÉ MANUEL LERMA LIZÁRRAGA	03SIN100688/11FMOC08	4,000.00	Industrial			4,800.00			
Organismo de Cuenca Pacífico Norte	Alimentos Del Fuerte, S.A. De C.V.	03sin100123/10fcda16	199,765.00	Industrial			239,718.00			
Organismo de Cuenca Pacífico Norte	Sector De Producción 20 De Noviembre Del Ejido San Rafael	1sin104844/10amge97	300,000.00	Agrícola	500,000.00					
Organismo de Cuenca Pacífico Norte	Junta Municipal De Agua Potable Y Alcantarillado De Salvador Alvarado	1sin105481/10hmge97	56,690.00	Público Urbano						65,193.50
Organismo de Cuenca Pacífico Norte	Ramón Velázquez Serrano	03sin115713/10amgr00	240,000.00	Agrícola	400,000.00					

**SERVICIOS DE RECUPERACIÓN DE VOLÚMENES DE ACUÍFEROS MEDIANTE
LA CLAUSURA DE POZOS**

Unidad Administrativa	Nombre Del Usuario	Título Repda	Volumen Autorizado (m ³ /Año)	Uso Que Ampara El Título	Volumen recuperado estimado anual (m ³ /año)						
					Agrícola	Diferentes Usos	Industrial	Pecuario	Servicios	Público Urbano	
Organismo de Cuenca Pacífico Norte	S.P.R. Graneros De Bachimeto De R.I.	03sin115621/10amda09	195,000.00	Agrícola	325,000.00						
Organismo de Cuenca Pacífico Norte	Enrique Rojo Beltrán	03sin112792/10apgr99	67,500.00	Agrícola	112,500.00						
Organismo de Cuenca Pacífico Norte	Aceites Y Proteínas El Calvario, S.A. De C.V.	1sin106184/10epge98	1,658.88	Servicios					1,824.77		
Organismo de Cuenca Pacífico Norte	Junta Municipal De Agua Potable Y Alcantarillado De Salvador Alvarado	1sin105482/10hmge97	93,006.00	Público Urbano							106,956.90
Organismo de Cuenca Pacífico Norte	Junta Municipal De Agua Potable Y Alcantarillado De Salvador Alvarado	1sin105486/10hmge97	105,277.00	Público Urbano							121,068.55
Organismo de Cuenca Pacífico Norte	Junta Municipal De Agua Potable Y Alcantarillado De Salvador Alvarado	1sin105487/10hpge97	204,615.00	Público Urbano							235,307.25
Organismo de Cuenca Pacífico Norte	Junta Municipal De Agua Potable Y Alcantarillado De Salvador Alvarado	1sin105488/10hpge97	226,368.00	Público Urbano							260,323.20
Organismo de Cuenca Pacífico Norte	Junta Municipal De Agua Potable Y Alcantarillado De Culiacán	03sin101677/10hlda10	34,560.00	Público Urbano							39,744.00

**SERVICIOS DE RECUPERACIÓN DE VOLÚMENES DE ACUÍFEROS MEDIANTE
LA CLAUSURA DE POZOS**

Unidad Administrativa	Nombre Del Usuario	Título Repda	Volumen Autorizado (m ³ /Año)	Uso Que Ampara El Titulo	Volumen recuperado estimado anual (m ³ /año)					
					Agrícola	Diferentes Usos	Industrial	Pecuario	Servicios	Público Urbano
Organismo de Cuenca Pacífico Norte	Junta Municipal De Agua Potable Y Alcantarillado De Culiacán	03sin105503/10hmda15	98550	Público Urbano						113,332.50
Organismo de Cuenca Pacífico Norte	C. Joel Guzmán López	03sin150673/10amda12	186,226.00	Agrícola	310,376.67					
Organismo de Cuenca Pacífico Norte	C. Rigoberto Rodríguez Moreno	03sin150644/10amda12	258,154.00	Agrícola	430,256.67					
Organismo de Cuenca Pacífico Norte	Junta Municipal De Agua Potable Y Alcantarillado De Culiacán	03sin108039/10hcda10	320,448.00	Público Urbano						368,515.20
Organismo de Cuenca Pacífico Norte	Raíces Housing Group, S.A. De C.V.	03sin153546/10emda15	35,000.00	Servicios					38,500.00	
Organismo de Cuenca Pacífico Norte	Zenaida Rojo Velázquez	03sin151598/10apda14	86,093.56	Agrícola	143,489.27					
Organismo de Cuenca Pacífico Norte	Ernesto Valdovinos Landeros	03sin151416/10apda13	88,580.00	Agrícola	147,633.33					
Organismo de Cuenca Pacífico Norte	Negocio Agrícola San Enrique, S.A. De C.V.	02son101831/09amda14	650,000.00	Agrícola	1,083,333.33					

**SERVICIOS DE RECUPERACIÓN DE VOLÚMENES DE ACUÍFEROS MEDIANTE
LA CLAUSURA DE POZOS**

Unidad Administrativa	Nombre Del Usuario	Título Repda	Volumen Autorizado (m ³ /Año)	Uso Que Ampara El Título	Volumen recuperado estimado anual (m ³ /año)					
					Agrícola	Diferentes Usos	Industrial	Pecuario	Servicios	Público Urbano
Organismo de Cuenca Pacífico Norte	Ernesto López Sánchez	03sin100613/10cmda14	1,000.00	Doméstico						1,150.00
Organismo de Cuenca Pacífico Norte	Junta Municipal De Agua Potable Y Alcantarillado De Culiacán	03sin108208/10hmda10	22,464.00	Público Urbano						25,833.60
TOTAL					34,586,518.27	2,539,626.65	458,665.20	826,167.86	2,769,612.12	3,805,944.44

Para la muestra de mil pozos se obtuvieron volúmenes recuperados de 34,586,518.27 metros cúbicos anuales en uso agrícola, 3,805,944.44 metros cúbicos anuales en uso público urbano, 2,769,612.12 metros cúbicos anuales en servicios, 2,539,626.65 metros cúbicos anuales en usos diversos, 826,167.86 metros cúbicos anuales en uso pecuario y 458,665.20 metros cúbicos anuales en uso industrial.

El volumen medio recuperado por aprovechamiento fue de 163,587.40 metros cúbicos anuales, el cual al aplicarse a la población total objetivo implica que el volumen recuperado estimado con la clausura temporal de 1,000 pozos, si dicha clausura es efectiva durante un año, se lograría recuperar 163,587,398.31 metros cúbicos anuales.

CAPÍTULO 6. CONCLUSIONES Y RECOMENDACIONES

Se clausuraron 1,000 pozos distribuidos en trece Direcciones Locales de la Conagua y siete Organismos de Cuencas

Los pozos clausurados fueron 27 en la Dirección Local Aguascalientes, 30 en Dirección Local Baja California Sur, 51 en la Dirección Local Chihuahua, 22 en la Dirección Local Colima, 41 en la Dirección Local Durango, 157 en la Dirección Local Guanajuato, 9 en la Dirección Local Hidalgo, 40 en la Dirección Local Michoacán, 25 en la Dirección Local Nayarit, 13 en la Dirección Local Querétaro, 46 en la Dirección Local San Luis Potosí, 14 en la Dirección Local Tlaxcala y 80 en la Dirección Local Zacatecas.

Los períodos de clausura fueron divididos en seis etapas: la primera del 25 de septiembre al 7 de octubre del 2017 donde se clausuraron 55 pozos. En la segunda etapa se clausuraron 210 pozos del 9 al 21 de octubre del 2017. Para la tercera etapa se clausuraron 180 pozos del 23 de octubre a 4 de noviembre del 2017. En la cuarta etapa se clausuraron 200 pozos del período del 6 al 18 de noviembre. En la quinta etapa se clausuraron 105 pozos del 20 al 30 de noviembre del 2017 y en la sexta etapa se clausuraron 250 pozos y presenta tres parciales (parcial uno clausura de 64 pozos; parcial dos clausura de 86 pozos y parcial tres clausura de 100 pozos) del 1 al 22 de diciembre de 2017.

Asimismo se realizó la clausura de 98 pozos en el Organismo de Cuenca Cuencas Centrales del Norte, 25 pozos en el Organismo de Cuencas Golfo Centro, 47 pozos en el Organismo de Cuencas Lerma Santiago Pacífico, 98 pozos en el Organismo de Cuencas Noroeste, 76 pozos en el Organismo de Cuencas Pacífico Norte, 28 pozos en el Organismo de Cuencas Baja California Norte y 73 pozos en el Organismo de Cuencas Río Bravo.

Con los pozos clausurados se calcularon los volúmenes anuales estimados recuperados, obteniéndose para el ámbito Agrícola volúmenes de 34,586,518.27 metros cúbicos; para el ámbito Urbano de 3,805,944.44 metros cúbicos; en Servicios volúmenes de 2,769,612.12 metros cúbicos; para Usos Diversos de 2,539,626.65 metros cúbicos; en el ámbito Pecuario de 826,167.86 metros cúbicos; y para Uso Industrial de 458,665.20 metros cúbicos.

El volumen medio anual recuperado por aprovechamiento fue de 163,587.40 metros cúbicos, el cual al aplicarse a la población implicó que el volumen recuperado estimado con la clausura de los 1,000 pozos durante un año es de 163,587,398.31 metros cúbicos anuales.